АКТ
государственной историко-культурной экспертизы

документации, за исключением научных отчетов о выполненных археологических полевых работах, содержащая результаты исследований, в соответствии с которыми определяется наличие или отсутствие объектов, обладающих признаками объекта культурного наследия, на земельных участках, подлежащих воздействию земляных, строительных, мелиоративных, хозяйственных работ, указанных в статье 30 Федерального закона № 73-ФЗ «Об объектах культурного наследия (памятниках истории и культуры) народов Российской Федерации, работ по использованию лесов и иных работ, по объекту: «Земельный участок с кадастровым номером 73:07:040602:351 в Майнском районе Ульяновской области».

.

Настоящий Акт государственной историко-культурной экспертизы составлен в соответствии с Федеральным законом от 25.06.2002 г. №73-ФЗ «Об объектах культурного наследия (памятниках истории и культуры) народов Российской Федерации», Положением о государственной историко-культурной экспертизе, утвержденным постановлением Правительства Российской Федерации от 15.07.2009 г. №569.

1. Дата начала проведения экспертизы – 03.11.2023 г.

2. Дата окончания проведения экспертизы – 06.11.2023 г.

3. Место проведения экспертизы – г. Пенза.

4. Заказчик экспертизы: ООО «Арго» 432001, г. Ульяновск, ул. Набережная реки Свияги, д.166А. ИНН 7325154831, КПП732501001.

5. Сведения об эксперте:

Карев Игорь Николаевич, образование - высшее, специальность – история, стаж работы в области археологии – 13 лет, место работы и должность – генеральный директор общества с ограниченной ответственностью Научно-производственный центр «Цера».

Реквизиты решения уполномоченного органа по аттестации экспертов - приказ Министерства культуры РФ № 1522 от 26.11.2020.

Объекты экспертизы:

- выявленные объекты культурного наследия в целях обоснования целесообразности включения данных объектов в реестр;
- документы, обосновывающие включение объектов культурного наследия в реестр;
- документы, обосновывающие изменение категории историко-культурного значения объекта культурного наследия;
- документация или разделы документации, обосновывающие меры по обеспечению сохранности объекта культурного наследия, включенного в реестр, выявленного объекта культурного наследия либо объекта, обладающего признаками объекта культурного наследия, при проведении земляных, мелиоративных, хозяйственных работ, указанных в статье 30 Федерального закона работ по использованию лесов и иных работ в границах территории объекта культурного наследия либо на земельном участке, непосредственно связанном с земельным участком в границах территории объекта культурного наследия;
- документация, за исключением научных отчетов о выполненных археологических полевых работах, содержащая результаты исследований, в соответствии с которыми определяется наличие или отсутствие объектов, обладающих признаками объекта культурного наследия, на земельных участках, подлежащих воздействию земляных, строительных, мелиоративных, хозяйственных работ, указанных в статье 30 Федерального закона, работ по использованию лесов и иных работ.

6. Информация о том, что в соответствии с законодательством Российской Федерации эксперт несёт ответственность за достоверность сведений, изложенных в заключении.

Эксперт признает свою ответственность за соблюдение принципов проведения экспертизы, установленных статьей 29 Федерального закона от 25.06.2002 г. №73-ФЗ «Об объектах

культурного наследия (памятниках истории и культуры) народов Российской Федерации»; за достоверность сведений, изложенных в заключении экспертизы и обязуется выполнять требования пункта 17 Положения о государственной историко-культурной экспертизе, утвержденного постановлением Правительства Российской Федерации от 15.07.2009 г. №569.

Отношения к заказчику:

Эксперт:

- не имеет родственных связей с заказчиком (его должностными лицами, работниками);
- не состоит в трудовых отношениях с заказчиком;
- не имеет долговых или иных имущественных обязательств перед заказчиком;
- не владеет ценными бумагами, акциями (долями участия, паями в уставных капиталах) заказчика;
- не заинтересован в результатах исследований и решений, вытекающих из настоящего экспертного заключения, с целью получения выгоды в виде денег, ценностей, иного имущества, услуг имущественного характера или имущественных прав для себя или третьих лиц.

7. Цель экспертизы

Определение наличия или отсутствия объектов археологического наследия либо объектов, обладающих признаками объекта археологического наследия, на земельных участках,подлежащих воздействию земляных, строительных, мелиоративных, хозяйственных работ по объекту: «Земельный участок с кадастровым номером 73:07:040602:351 в Майнском районе Ульяновской области», а также установление возможности или невозможности проведения земляных, строительных, мелиоративных и (или) хозяйственных работ и иных работ на указанных земельных участках.

8. Объект экспертизы

Документация, содержащая результаты исследований, в соответствии с которыми определяется наличие или отсутствие объектов, обладающих признаками объекта культурного наследия, на земельных участках, подлежащих воздействию земляных, строительных, мелиоративных и (или) хозяйственных работ, предусмотренных статьей 25 Лесного кодекса Российской Федерации, работ по использованию лесов (за исключением работ, указанных в пунктах 3, 4 и 7 части 1 статьи 25 Лесного кодекса Российской Федерации) и иных работ по объекту документации, за исключением научных отчетов о выполненных археологических полевых работах, содержащая результаты исследований, в соответствии с которыми определяется наличие или отсутствие объектов, обладающих признаками объекта культурного наследия, на земельных участках, подлежащих воздействию земляных, строительных, мелиоративных, хозяйственных работ, указанных в статье 30 Федерального закона № 73-ФЗ «Об объектах культурного наследия (памятниках истории и культуры) народов Российской Федерации, работ по использованию лесов и иных работ, по объекту: «Земельный участок с кадастровым номером 73:07:040602:351 в Майнском районе Ульяновской области». Ульяновск, 2023.

9. Перечень документов, представленных на экспертизу заявителем:

1 - Документация, содержащая результаты исследований, в соответствии с которыми определяется наличие или отсутствие объектов, обладающих признаками объекта культурного наследия, на земельных участках, подлежащих воздействию земляных, строительных, мелиоративных и (или) хозяйственных работ, предусмотренных статьей 25 Лесного кодекса Российской Федерации, работ по использованию лесов (за исключением работ, указанных в пунктах 3, 4 и 7 части 1 статьи 25 Лесного кодекса Российской Федерации) и иных работ по объекту: «Земельный участок с кадастровым номером 73:07:040602:351 в Майнском районе Ульяновской области». Ульяновск, 2023.

Представленная «Документация» состоит из 1 отчетного тома, который содержит 14 страниц основного текста, перечень используемой литературы на 1 странице, список иллюстраций на 5 листах, 77 иллюстраций на 42 страницах, копию открытого листа №4888-2023на 1 листе.

Текстовая часть, в составе:

Аннотация

Содержание

Введение

Раздел 1. Природные и географические условия территории Майнского района Ульяновской области.

Раздел 2. Краткая история изучения археологических памятников, расположенных на территории Майнского района Ульяновской области.

Раздел 3. Охранно-разведочное археологическое обследование

3.1. Методика проведения охранно-разведочных археологических работ

3.2. Характеристика обследованного земельного участка и проведенных охранно-разведочных археологических работ

Заключение

Литература

Список иллюстраций

Альбом иллюстраций (Илл. 1-77)

Копия открытого листа № 4888-2023

Представленной документации достаточно для заключения по объекту экспертизы.

10. Сведения об обстоятельствах, повлиявших на процесс проведения и результаты экспертизы.

Обстоятельств, повлиявших на процесс проведения и результаты экспертизы, не имеется. Дополнительных сведений, которые могли бы повлиять на процесс проведения и результаты экспертизы, не поступало.

11. Сведения о проведенных исследованиях с указанием примененных методов, объема и характера выполненных работ и их результатов.

В процессе проведения экспертизы был выполнен анализ действующего законодательства в сфере охраны и сохранения объектов культурного наследия.

Для экспертизы привлечены необходимые данные и источники, дополняющие информацию о земельных участках с точки зрения обнаружения объектов культурного наследия и объектов, обладающих признаками объекта культурного наследия. Особое внимание уделялось картографическим материалам, данным дистанционного зондирования земной поверхности землеотвода, материалам полевых и историко-архивных исследований прошлых лет, в том числе на территориях, близких по физико-географическим характеристикам. Имеющийся и привлеченный материал достаточен для подготовки заключения государственной историко-культурной экспертизы.

Экспертом проведена оценка обоснованности выводов, представленных в заключении «Документации».

Результаты исследований, проведенных в рамках государственной историко-культурной экспертизы, оформлены в виде Акта.

12. Факты и сведения, выявленные и установленные в результате проведения экспертизы.

12.1. Общие сведения о проведенных работах.

В 2023 г. сотрудниками ООО «Арго» под руководством автора, на основании Открытого листа № 4888-2023 было проведено охранно-разведочное археологическое обследование объекта – «Земельный участок с кадастровым номером 73:07:040602:351 в Майнском районе Ульяновской области».

Объект расположен в Майнском районе Ульяновской области.

Целью исследования являлось выявление наличия или отсутствия памятников археологии на объекте общей площадью 109 000 кв.м.

Во время проведения охранно-разведочных работ на территории проводился осмотр местности, были заложены 13 рекогносцировочных шурфа размерами 1×2 м. Шурфы вскрывались вручную, горизонтами по 20 см. Координаты шурфа определены с помощью прибора GPS GARMIN eTrex Legend HCx (система координат WGS 84). За базовую точку привязки принимался северо-восточный угол шурфа. Производилась фото и графическая фиксация участка обследования.

На основании решения о предоставлении сведений о наличии или отсутствии объектов культурного наследия и выявленных объектах культурного наследия на землях, подлежащих

воздействию земляных, строительных, мелиоративных, хозяйственных работ от 21.08.2023 № ОКН-20230818-13860135635-3, Правительства Ульяновской области, на земельном участке с кадастровым номером 73:07:040602:351, в Майнском районе Ульяновской области», установлено, что объекты культурного наследия, включенные в единый государственный реестр объектов культурного наследия (памятников истории и культуры) народов Российской Федерации отсутствуют. Сведениями об отсутствии на рассматриваемом участке выявленных объектов культурного наследия либо объектов, обладающих признаками объекта культурного наследия (в том числе археологического), Правительство Ульяновской области не располагает, обозначенный участок расположен вне зон охраны/защитных зон объектов культурного наследия. На основании чего и было проведено настоящее археологическое исследование.

Археологическое обследование земельного участка с кадастровым номером 73:07:040602:351, расположенного в Майнском районе Ульяновской области», было проведено в соответствии с договором между ООО «Арго» и ООО «Гарант».

В «Документации» представлена краткая физико-географическая характеристика района, где были проведены археологические разведки, авторами отмечено, что Ульяновская область расположена на востоке Русской равнины в бассейне среднего течения р. Волги. Волгой территория области делиться на 2 части: правобережную (Предволжье) и левобережную (Заволжье).

Правобережная часть области входит в состав Приволжской возвышенности. Это высокая ступенчата равнина (плато), глубоко расчлененное речной и овражно-балочной сетью. Средняя высота ее около 200 м, но многие водораздельные массивы достигают абсолютных высот 300-350 м. Глубина вертикального расчленения рельефа, определяемые превышением водоразделов над днищами долин, на большей части Предволжья колеблются от 100 до 200 м. В морфоструктурном отношении Предволжская возвышенность представляет собой денудационное плато. Наиболее высокие формы рельефа (т.н. высокое плато) наблюдается в западной и южной части Предволжья в бассейнах р. Суры, Барыша, Инзы. На территории Майнского района преобладает среднее плато с высотами 180-240 м.

Майнский район расположен в центральной части Ульяновской области. На севере район граничит с Цильнинским; на востоке – с Ульяновским; на юге – с Кузоватовским, Барышским; на западе – с Вешкаймским, Карсунским и на северо-западе -с Сурским районами Ульяновской области. Площадь района – 2306 км², что составляет 6,1% всей территории Ульяновской области.

Разновозрастные денудационные равнины густо и глубоко расчленены речными долинами, различающимися по размеру, морфологии и возрасту. Долины рек относятся к молодым формам рельефа. На территории района нет крупных рек, а малые реки р. Сельдь и ее притоки – Волостниковка, Тагайка, Юшанка и др. сформировались в четвертичный период. В их долинах развиты низкие террасы, сложенные позднечетвертичным аллювием. На территории района расположено самое крупное озеро Ульяновской области – Белолебяжье (длина его 2,3 км, ширина 1,3 км, площадь зеркала воды 217,4 га). В районе озера находится исток р. Гуща – левого притока р. Свияга. Речная сеть является достаточно густой, позволяющей удовлетворять насущные потребности человека.

Вся территория Ульяновской области лежит в пределах лесостепной зоны. При этом Приволжье отличается от Заволжья более влажным климатоми большей облесенностью. В долинах рек хорошо развиты почвы черноземного типа, сформировавшиеся на открытых остепененных пространствах. Участки среднего плато в настоящее время покрыты лесами и бедными почвами лесного типа, свидетельствующими о распространении в прошлом и здесь густого лесного покрова.

Климатические условия района характеризуются следующими показателями: сумма среднесуточных температур (выше 10°) – 2200-2290°; среднегодовая сумма осадков – 310-460 мм, в том числе в летний период – 242-313 мм; запас продуктивной влаги в 1 м слоя почвы к началу весеннего сева 90-110 мм; продолжительность вегетационного периода 130-140 дней; средняя высота снежного покрова 15-25 см

Наличие на территории района обширных степных участков по долинам крупных рек с богатой черноземной почвой и густой сетью рек и ручьев, окруженных лесными массивами,

делает эту территорию пригодной для обитания человека в различные исторические периоды.

На этапе ознакомления с архивными данными по изученности территории, авторами «Документации» установлено, что в археологическом отношении Майнский район Ульяновской области изучен чрезвычайно слабо. Первая сводка археологических памятников Майнского района составлена в начале XX в. Поливановым В.Н. В перечень открытых памятников вошли городище Подлесное, курганные у сел Анненково, Бычковка, Воецкое, Путиловка, Апалиха, Уржумское, а также Симбирско-Карсунская засечная черта XVII века и связанный с ней оборонительный вал и крепость Юшанск.

В 1970 г. Подлесное городище осматривается Буровым Г.М., установившим его принадлежность к эпохе Казанского ханства (конец 15 века).

В 1984 г. Ластовский А.А. и Семыкин Ю.А. проводят обследование трассы нефтепровода Холмогоры-Клин, в ходе которого ими обнаружены селища Абрамовка 1 и 2, одиночные курганы Сиуч 1 и 2, курганные группы Сиуч 1, 2, 3.

В 1984 г. Ю.А. Семыкин двумя небольшими раскопами исследовал 2-ое Абрамовское поселение и одиночный курган Сиуч.

С 1985 по 1987 г. Семыкин Ю.А. осуществляет охранные раскопки выявленных в ходе обследования памятников бронзового века: 2-го Абрамовского поселения и одиночного кургана Сиуч 2.

В начале 1990-х гг. при паспортизации памятников археологии Семыкиным Ю.А. выявлено и поставлено на учет около 2 десятков новых памятников: селище и курган Апалиха, селище Козловка, курганная группа Козловка, одиночные курганы Козловка 1, 2, 3, 4, селище Комаровка, курганные группы Путиловка 1 и 2, одиночный курган Полбино, курганная группа и одиночный курган Степное Матюнино, селище Уржумское, одиночные курганы Уржумское 1 и 2, курганные группы Юшанское 1, 2 и 3.

В 2004 г. Горбунов Н.А. обследовал курган одиночные курганы Уржумское 1 и Юшанское 1, а также Апалихинскую курганную группу.

В 2021 г. при обследовании трассы межпоселкового газопровода высокого давления с. Юшанское – пос. Безречный Сазоновым С.В. был выявлен объект археологического наследия «Симбирская оборонительная черта (засека). Участок к юго-востоку от с. Юшанское».

По результатам архивных исследования, на территории, предназначенной под обследование, ранее выявленных объектов культурного (археологического) наследия не обнаружено.

Установлено, что территория исследуемого объекта не связана с выявленными ранее объектами культурного (археологического) наследия и расположен вне границ территорий известных объектов культурного (археологического) наследия.

12.2. Методика проведения полевых работ.

Целью проведения исследовательских работ являлось выявление объектов культурного наследия (памятников археологии) на участке общей площадью 109 000 кв.м. и прилегающих территориях, расположенном в Майнском районе Ульяновской области.

В процессе археологических изысканий были решены следующие задачи:

– проведено изучение сведений об объектах археологического наследия, включенных в Единый государственный реестр объектов культурного наследия (памятников истории и культуры) народов Российской Федерации, с целью исключения их из возможных перспективных участков объектов археологического наследия на участке общей площадью 109 000 кв.м. и прилегающих территориях, расположенном в Майнском районе Ульяновской области;

– проведено изучение архивных источников для составления очерка об истории археологических исследований на территории района;

– проведено изучение сведений о геоморфологической и физико-географической характеристике района для составления очерка;

– проведены натурно-рекогносцировочные работы на территории участке общей площадью 109 000 кв.м. и прилегающих территориях, расположенном в Майнском районе Ульяновской области. В процессе работ выполнялась фотографическая фиксация обследованной территории с учетом отражения рельефа поверхности и общей топографической ситуации, а также

углубленное обследование с закладкой шурфа и зачистки почвенных обнажений. При проведении работ участники руководствовались методикой, рекомендованной отделом полевых исследований Института Археологии РАН.

Описание основных результатов полевых археологических исследований.

Обследованный земельный участок с кадастровым номером 73:07:040602:351 площадью 109 000 кв.м. находятся в 1,8 км к юго-востоку от южной окраины с. Большое Жеребятниково и в 4 км к северо-западу от р.п. Майна Майнского района Ульяновской области.

Ближайшими памятниками археологии к обследуемому участку являются:

1) селище Абрамовка 1 расположено в 8,4 км к северо-востоку;

2) селище Абрамовка 2 – в 8,7 км к северо-востоку от объекта обследования.

На отводимом земельном участке объем работ по охранно-разведочному обследованию включали:

- осмотр территории попадающей в зону строительства с целью выявления видимых объектов археологического наследия (курганных насыпей, остатков городищ, подъемного материала);

- шурфовка наиболее перспективных мест для расположения объектов археологического наследия.

Земельный участок расположен, у истоков р. Майдан (правый приток р. Майна), на пологом мысу, образованном правым берегом реки и безымянным оврагом. Участок имеет форму неправильного многоугольника со скошенной южной стороной, вытянутого с СЗ на ЮВ. Участок ранее был под пашней, в настоящее время зарос травой и частично покрыт молодым лесом. Общая площадь обследуемого земельного участка составляет 109 000 кв.м.

На противоположном берегу реки располагается урочище Сергиевка – местоположение бывшего населённого пункта. Сергиевка – бывшая деревня Кадыковской волости Симбирского уезда, расположенная на р. Майне в 5 км к северо-западу от райцентра. В 1859 г. во владельческой деревне Сергиевка (бывший Сергиевский приют) Симбирского уезда было 23 двора и 220 жителей. Там находились два завода (винокуренный и кирпичный). По данным на 1996 г. население отсутствует.

В ходе визуального обследования не было обнаружено видимых признаков объектов археологического наследия. Для установления фактов наличия, либо отсутствия объектов культурного наследия было заложено 13 шурфов размерами 2х1м.

Подробное описание стратиграфии шурфов, сопровождаемое иллюстративным материалом, приводится в «Документации», являющейся приложением к настоящему акту ГИКЭ. В результате проведения земляных работ археологический материал и следы культурного слоя не обнаружены. Чередование почвенных слоев – естественное. Материк был прокопан. По окончанию работ шурфы были рекультивированы.

Экспертом установлено, что объема проведенных земляных работ достаточно для определения наличия или отсутствия объектов, обладающих признаками объектов культурного (археологического) наследия на заявленной территории обследования.

13. Перечень документов и материалов, собранных и полученных при проведении экспертизы, а также использованной для нее специальной, технической и справочной литературы.

- Федеральный закон «Об объектах культурного наследия (памятниках истории и культуры) народов Российской Федерации» от 25.06.2002 № 73-ФЗ;
- Закон Ульяновской области от 9 марта 2006 г. N 24-ЗО "Об объектах культурного наследия (памятниках истории и культуры) народов Российской Федерации, расположенных на территории Ульяновской области".
- Постановление Правительства Российской Федерации от 15.07.2009 г. №569 «Об утверждении Положения о государственной историко-культурной экспертизе»;
- Постановление Правительства Российской Федерации от 20.02.2014 г. №127 «Об утверждении Правил выдачи, приостановления и прекращения действия разрешений (открытых листов) на проведение работ по выявлению и изучению объектов археологического наследия»;

- Положение о порядке проведения археологических полевых работ и составления научной отчетной документации. Утверждено постановлением Бюро Отделения историко-филологических наук Российской академии наук от 20.06.2018 г. №32;
- «Методика определения границ территории объекта археологического наследия», разработанная ИА РАН и рекомендованная к применению МК РФ (письмо от 27.01.2012 г. № 12-01-39/05-АБ);
- Данные дистанционного зондирования земной поверхности – Программа SAS.Planeta;
- https://nasledie73.ulgov.ru/28/314/ Списки объектов культурного наследия Ульяновской области;
- Документация, содержащая результаты исследований, в соответствии с которыми определяется наличие или отсутствие объектов, обладающих признаками объекта культурного наследия, на земельных участках, подлежащих воздействию земляных, строительных, мелиоративных и (или) хозяйственных работ, предусмотренных статьей 25 Лесного кодекса Российской Федерации, работ по использованию лесов (за исключением работ, указанных в пунктах 3, 4 и 7 части 1 статьи 25 Лесного кодекса Российской Федерации) и иных работ по объекту: «Земельный участок с кадастровым номером 73:07:040602:351 в Майнском районе Ульяновской области». Ульяновск, 2023.

14.Обоснование выводов экспертизы.

В соответствии с п. 1 ст. 36 Федерального закона от 25.06.2002 г. № 73-ФЗ проектированиеи проведение земляных, строительных, мелиоративных, хозяйственных работ и иных работ осуществляются при отсутствии на данной территории объектов культурного наследия, включенных в реестр, выявленных объектов культурного наследия или объектов, обладающих признаками объекта культурного наследия.

Согласно ст. 28 Федерального закона от 25.06.2002 г. № 73-ФЗ государственная историко-культурная экспертиза проводится в целях, в том числе, определения наличия или отсутствия объектов, обладающих признаками объекта культурного наследия, на земельных участках, землях лесного фонда либо в границах водных объектов или их частей, подлежащих воздействию земляных, строительных, мелиоративных, хозяйственных работ и иных работ, в случае, если орган охраны объектов культурного наследия не имеет данных об отсутствии на указанных земельных участках, землях лесного фонда либо водных объектах или их частях объектов культурного наследия либо объектов, обладающих признаками объекта культурногонаследия в соответствии со статьей 3 настоящего Федерального закона.

На основании ст. 30 Федерального закона от 25.06.2002 г. № 73-ФЗ объектами историко-культурной экспертизы, в том числе, является документация, за исключением научных отчетов о выполненных археологических полевых работах, содержащая результаты исследований, в соответствии с которыми определяется наличие или отсутствие объектов, обладающих признаками объекта культурного наследия, на земельных участках, подлежащих воздействию земляных, строительных, мелиоративных, хозяйственных работ, указанных в настоящей статье работ по использованию лесов и иных работ.

Пунктом 1 ст. 45.1 Федерального закона от 25.06.2002 г. № 73-ФЗ определено, что работы по выявлению объектов археологического наследия, проводятся на основании разрешения (открытого листа).

В пункте 10 ст. 45.1 Федерального закона от 25.06.2002 г. № 73-ФЗ указано, что порядок что порядок проведения археологических полевых работ, методы научных исследований объектов археологического наследия, состав и структура научного отчета о выполненных археологических полевых работах, требования к профессиональным знаниям и навыкам исследователя определяются Российской академией наук при осуществлении научной регламентации археологических полевых работ.

Экспертом установлено, что разработанная ООО «Арго» документация, содержащая результаты исследований, в соответствии с которыми определяется наличие или отсутствие

объектов, обладающих признаками объекта культурного наследия на земельных участках, отведенных под расположение объекта «Земельный участок с кадастровым номером 73:07:040602:351 в Майнском районе Ульяновской области» и подготовке «Документации» по итогам указанных исследований соблюдены требования Федерального закона от 25.06.2002 № 73-ФЗ «Об объектах культурного наследия (памятниках истории и культуры) народов Российской Федерации» и других нормативных правовых актов в сфере государственной охраны объектов культурного наследия.

Работы проводились на основании открытого № 4888-2023, выданного на имя Шигаева В.Н., Министерством культуры Российской Федерациии в соответствии с Положением о порядке проведения археологических полевых работ и составления научной отчетной документации, утвержденным постановлением Бюро Отделения историко-филологических наук Российской академии наук от 20.06.2018 № 32.

Площадь обследованных участков является достаточной для определения наличия/отсутствия на данных участках объектов, обладающих признаками объектов культурного (археологического) наследия, в т.ч. памятников археологии.

Ближайшие объекты культурного (археологического) наследия находятся на значительном удалении от проектируемого объекта.

Содержащиеся в заключении «Документации» выводы являются достаточными для определения возможности или невозможности проведения земляных, строительных, мелиоративных и иных работ на земельном участке, подлежащем воздействию земляных, строительных, мелиоративных и иных работ. Выводы научно обоснованы и отвечают принципу презумпции сохранности объектов культурного наследия при любой намечаемой хозяйственной деятельности, установленному ст. 29 Федерального закона от 25.06.2002 г. № 73-ФЗ.

15. Вывод экспертизы.

На основании представленной заявителем документации и по результатам исследований, проведенных в ходе экспертизы на земельных участках, отведенных под расположение объекта: объекта «Земельный участок с кадастровым номером 73:07:040602:351 в Майнском районе Ульяновской области», установлено, что в границах исследуемого землеотвода, объекты культурного наследия, включенные в Единый государственный реестр объектов культурного наследия (памятников истории и культуры) народов Российской Федерации, выявленные объекты культурного наследия отсутствуют. Объекты, обладающие признаками объектов культурного (археологического) наследия, в границах проектируемого объекта, не обнаружены.

Эксперт делает вывод о возможности **(положительное заключение)** проведения земляных, строительных, мелиоративных и (или) хозяйственных работ и иных работ, предусмотренных статьей 25 Лесного кодекса Российской Федерации работ по использованию лесов и иных работ на земельных участках, отведенных под расположение объекта «Земельный участок с кадастровым номером 73:07:040602:351 в Майнском районе Ульяновской области».

Эксперт рекомендует Управлению по охране объектов культурного наследия Администрации Губернатора Ульяновской области, принять решение в соответствии с действующим законодательством, о возможности проведения указанных земляных, строительных и иных хозяйственных работ.

В случае обнаружения в ходе проведения изыскательских, проектных, земляных, строительных, мелиоративных, хозяйственных работ, работ по использованию лесов (за исключением работ, указанных в пунктах 3, 4 и 7 части 1 статьи 25 Лесного кодекса Российской Федерации) и иных работ объекта, обладающего признаками объекта культурного наследия, в том числе объекта археологического наследия, в соответствии с пунктом 4 статьи 36 Федерального закона от 25.06.2002 г. №73-ФЗ, заказчик указанныхработ, технический заказчик (застройщик) объекта капитального строительства, лицо, проводящее указанные работы, обязаны незамедлительно приостановить указанные работы и в течение трех дней со дня обнаружения такого объекта направить в региональный орган охраны объектов культурного наследия письменное заявление об обнаруженном объекте культурного наследия.

В случае изменения проектных решений необходимы дополнительные согласования с государственным органом по охране памятников культурного (археологического) наследия.

16. Настоящий акт государственной историко-культурной экспертизы оформлен в электронном виде и подписан усиленной квалифицированной электронной цифровой подписью.

17. К настоящему экспертному заключению (акту государственной историко-культурной экспертизы) приложены следующие документы:

1.Документация, содержащая результаты исследований, в соответствии с которыми определяется наличие или отсутствие объектов, обладающих признаками объекта культурного наследия, на земельных участках, подлежащих воздействию земляных, строительных, мелиоративных и (или) хозяйственных работ, предусмотренных статьей 25 Лесного кодекса Российской Федерации, работ по использованию лесов (за исключением работ, указанных в пунктах 3, 4 и 7 части 1 статьи 25 Лесного кодекса Российской Федерации) и иных работ по объекту: «Земельный участок с кадастровым номером 73:07:040602:351 в Майнском районе Ульяновской области». Ульяновск, 2023.

2. Копия решения о предоставлении сведений о наличии или отсутствии объектов культурного наследия и выявленных объектах культурного наследия на землях, подлежащих воздействию земляных, строительных, мелиоративных, хозяйственных работ от 21.08.2023 № ОКН-20230818-13860135635-3, Правительства Ульяновской области.

Дата оформления заключения экспертизы –06.11.2023 г

Сведения о сертификате:
Кому выдан: Карев Игорь Николаевич
Кем выдан: ООО «Сертум-Про»
Серийный номер: 62 26 9c 00 9a af e0 b8 4c ea 5f b4 9a 23 91 78
Действителен: с 30.01.2023 г. по 30.01.2024 г.

ОБЩЕСТВО С ОГРАНИЧЕННОЙ ОТВЕТСТВЕННОСТЬЮ «АРГО»

УТВЕРЖДАЮ
Директор
ООО «Арго»

_____С.В.Шигаева

Документация, содержащая результаты исследований, в соответствии с которыми определяется наличие или отсутствие объектов археологического наследия либо объектов, обладающих признаками объекта археологического наследия, на объекте «Земельный участок с кадастровым номером 73:07:040602:351 в Майнском районе Ульяновской области»

УЛЬЯНОВСК 2023

Аннотация

Автор Документации – Шигаев Валерий Николаевич, держатель Открытого листа № 4888-2023.

Документация, содержащая результаты исследований, в соответствии с которыми определяется наличие или отсутствие объектов археологического наследия либо объектов, обладающих признаками объекта археологического наследия, на объекте «Земельный участок с кадастровым номером 73:07:040602:351 в Майнском районе Ульяновской области», состоит одного тома, содержащего 64 стр., из них: текст документации – 14 стр., список литературы – 1 стр., список иллюстраций – 5 стр., альбом иллюстраций документации (всего 77 иллюстраций), копия Открытого листа № 4888-2023.

Заказчиком работ является ООО «Гарант».

Общая площадь земельных участков составляет 109 000 кв.м.

УЛЬЯНОВСКАЯ ОБЛАСТЬ, МАЙНСКИЙ РАЙОН, РЕКОГНОСЦИРОВОЧНЫЙ ШУРФ, СТРАТИГРАФИЯ.

Документация состоит из введения, трех разделов (в которых приводятся характеристика природных условий, история изучения археологических памятников района исследования, результаты археологического обследования земельного участка, заключения, альбома иллюстраций и копии открытого листа № 4888-2023.

Данное обследование не выявило памятников археологии на отводимом участке.

Подписано Эксперт Карев И.Н.

Содержание

Аннотация 2
Содержание 3
Введение 4
Раздел 1. Физико-географическое описание Майнского района Ульяновской области 4
Раздел 2. История археологического изучения Майнского района Ульяновской области...5
Раздел 3. Охранно-разведочное археологическое обследование.....7
3.1. Методика проведения охранно-разведочных археологических работ 7
3.2. Характеристика обследованного земельного участка и проведенных охранно-разведочных археологических работ 7
Заключение.....14
Литература 15
Список иллюстраций.....16
Альбом иллюстраций 21
Копия открытого листа № 4888-2023

Подписано Эксперт Карев И.Н.

Введение

В 2023 г. сотрудниками ООО «Арго» под руководством автора, на основании Открытого листа № 4888-2023 было проведено охранно-разведочное археологическое обследование объекта – «Земельный участок с кадастровым номером 73:07:040602:351 в Майнском районе Ульяновской области».

Объект расположен в Майнском районе Ульяновской области.

Целью исследования являлось выявление наличия или отсутствия памятников археологии на объекте общей площадью 109 000 кв.м.

Во время проведения охранно-разведочных работ на территории проводился осмотр местности, были заложены 13 рекогносцировочных шурфа размерами 1×2 м. Шурфы вскрывались вручную, горизонтами по 20 см. Координаты шурфа определены с помощью прибора GPS GARMIN eTrex Legend HCx (система координат WGS 84). За базовую точку привязки принимался северо-восточный угол шурфа. Производилась фото и графическая фиксация участка обследования.

Один экземпляр документации подготовлен для передачи заказчику исследований. Один экземпляр документации подготовлен для Управления государственной охраны объектов культурного наследия Администрации губернатора Ульяновской области. Еще один экземпляр документации и полевая документация, полученная в ходе охранно-разведочного археологического обследования, находятся на хранении в ООО «Арго».

Раздел 1. Физико-географическое описание Майнского района Ульяновской области

Ульяновская область расположена на востоке Русской равнины в бассейне среднего течения р. Волги. Волгой территория области делиться на 2 части: правобережную (Предволжье) и левобережную (Заволжье).

Правобережная часть области входит в состав Приволжской возвышенности. Это высокая ступенчата равнина (плато), глубоко расчлененное речной и овражно-балочной сетью. Средняя высота ее около 200 м, но многие водораздельные массивы достигают абсолютных высот 300-350 м. Глубина вертикального расчленения рельефа, определяемые превышением водоразделов над днищами долин, на большей части Предволжья колеблются от 100 до 200 м. В морфоструктурном отношении Предволжская возвышенность представляет собой денудационное плато. Наиболее высокие формы рельефа (т.н. высокое плато) наблюдается в западной и южной части Предволжья в бассейнах р. Суры, Барыша, Инзы. На территории Майнского района преобладает среднее плато с высотами 180-240 м.

Подписано Эксперт Карев И.Н.

Майнский район расположен в центральной части Ульяновской области. На севере район граничит с Цильнинским; на востоке – с Ульяновским; на юге – с Кузоватовским, Барышским; на западе – с Вешкаймским, Карсунским и на северо-западе -с Сурским районами Ульяновской области. Площадь района – 2306 км², что составляет 6,1% всей территории Ульяновской области.

Разновозрастные денудационные равнины густо и глубоко расчленены речными долинами, различающимися по размеру, морфологии и возрасту. Долины рек относятся к молодым формам рельефа. На территории района нет крупных рек, а малые реки р. Сельдь и ее притоки – Волостниковка, Тагайка, Юшанка и др. сформировались в четвертичный период. В их долинах развиты низкие террасы, сложенные позднечетвертичным аллювием. На территории района расположено самое крупное озеро Ульяновской области – Белолебяжье (длина его 2,3 км, ширина 1,3 км, площадь зеркала воды 217,4 га). В районе озера находится исток р. Гуща – левого притока р. Свияга. Речная сеть является достаточно густой, позволяющей удовлетворять насущные потребности человека.

Вся территория Ульяновской области лежит в пределах лесостепной зоны. При этом Приволжье отличается от Заволжья более влажным климатоми большей облесенностью. В долинах рек хорошо развиты почвы черноземного типа, сформировавшиеся на открытых остепененных пространствах. Участки среднего плато в настоящее время покрыты лесами и бедными почвами лесного типа, свидетельствующими о распространении в прошлом и здесь густого лесного покрова.

Климатические условия района характеризуются следующими показателями: сумма среднесуточных температур (выше 10°) – 2200-2290°; среднегодовая сумма осадков – 310-460 мм, в том числе в летний период – 242-313 мм; запас продуктивной влаги в 1 м слоя почвы к началу весеннего сева 90-110 мм; продолжительность вегетационного периода 130-140 дней; средняя высота снежного покрова 15-25 см

Наличие на территории района обширных степных участков по долинам крупных рек с богатой черноземной почвой и густой сетью рек и ручьев, окруженных лесными массивами, делает эту территорию пригодной для обитания человека в различные исторические периоды.

Раздел 2. История археологического изучения Майнского района Ульяновской области

В археологическом отношении Майнский район Ульяновской области изучен чрезвычайно слабо. Первая сводка археологических памятников Майнского района

Подписано Эксперт Карев И.Н.

составлена в начале XX в. Поливановым В.Н. В перечень открытых памятников вошли городище Подлесное, курганные у сел Анненково, Бычковка, Воецкое, Путиловка, Апалиха, Уржумское, а также Симбирско-Карсунская засечная черта XVII века и связанный с ней оборонительный вал и крепость Юшанск.[1]

В 1970 г. Подлесное городище осматривается Буровым Г.М., установившим его принадлежность к эпохе Казанского ханства (конец 15 века)[2].

В 1984 г. Ластовский А.А. и Семыкин Ю.А. проводят обследование трассы нефтепровода Холмогоры-Клин, в ходе которого ими обнаружены селища Абрамовка 1 и 2, одиночные курганы Сиуч 1 и 2, курганные группы Сиуч 1, 2, 3.

В 1984 г. Ю.А. Семыкин двумя небольшими раскопами исследовал 2-ое Абрамовское поселение и одиночный курган Сиуч.

С 1985 по 1987 г. Семыкин Ю.А. осуществляет охранные раскопки выявленных в ходе обследования памятников бронзового века: 2-го Абрамовского поселения и одиночного кургана Сиуч 2.[3]

В начале 1990-х гг. при паспортизации памятников археологии Семыкиным Ю.А. выявлено и поставлено на учет около 2 десятков новых памятников: селище и курган Апалиха, селище Козловка, курганная группа Козловка, одиночные курганы Козловка 1, 2, 3, 4, селище Комаровка, курганные группы Путиловка 1 и 2, одиночный курган Полбино, курганная группа и одиночный курган Степное Матюнино, селище Уржумское, одиночные курганы Уржумское 1 и 2, курганные группы Юшанское 1, 2 и 3.

В 2004 г. Горбунов Н.А. обследовал курган одиночные курганы Уржумское 1 и Юшанское 1, а также Апалихинскую курганную группу.[4]

В 2021 г. при обследовании трассы межпоселкового газопровода высокого давления с. Юшанское – пос. Безречный Сазоновым С.В. был выявлен объект археологического наследия «Симбирская оборонительная черта (засека). Участок к юго-востоку от с. Юшанское»[5].

---

[1] Поливанов В.Н. Археологическая карта Симбирской губернии. Симбирск. 1900. С. 17-23.

[2] Буров Г.М. Отчет об археологических исследованиях в Ульяновском Поволжье в 1970 г. лл.52, 53.

[3] Семыкин Ю.А. Отчёт о раскопках в зоне строительства магистрального нефтепровода Холмогоры-Клин // Архив ИА РАН Р-1 № 10556; он же Отчёт о раскопках в зоне строительства нефтепровода Холмогоры-Клин // Архив ИА РАН Р-1 № 10987; он же Отчёт об археологических раскопках Абрамовского II поселения в Майнском районе Ульяновской области // Архив ИА РАН Р-1 № 11608; он же Отчёт об археологических раскопках в Майнском районе (в зоне строительства магистрального нефтепровода Холмогоры-Клин) // Архив ИА РАН Р-1 № 12419.

[4] Горбунов Н.А. Отчёт об археологической разведке в Майнском районе Ульяновской области по открытому листу № 576 (форма № 3) в 2004 г. Ульяновск, 2005

[5] Сазонов С.В. Научно-технический отчет о выполненной археологической разведке на территории земельного участка, отведенного под строительство межпоселкового газопровода высокого давления с. Юшанское - пос. Безречный Майнского района Ульяновской области в 2021 г. М., 2021.

Подписано Эксперт Карев И.Н.

Раздел 3. Охранно-разведочное археологическое обследование

3.1. Методика проведения охранно-разведочных археологических работ

Целью проведения исследовательских работ являлось выявление объектов культурного наследия (памятников археологии) на участке общей площадью 109 000 кв.м. и прилегающих территориях, расположенном в Майнском районе Ульяновской области.

В процессе археологических изысканий были решены следующие задачи:

– проведено изучение сведений об объектах археологического наследия, включенных в Единый государственный реестр объектов культурного наследия (памятников истории и культуры) народов Российской Федерации, с целью исключения их из возможных перспективных участков объектов археологического наследия на участке общей площадью 109 000 кв.м. и прилегающих территориях, расположенном в Майнском районе Ульяновской области;

– проведено изучение архивных источников для составления очерка об истории археологических исследований на территории района;

– проведено изучение сведений о геоморфологической и физико-географической характеристике района для составления очерка;

– проведены натурно-рекогносцировочные работы на территории участке общей площадью 109 000 кв.м. и прилегающих территориях, расположенном в Майнском районе Ульяновской области. В процессе работ выполнялась фотографическая фиксация обследованной территории с учетом отражения рельефа поверхности и общей топографической ситуации, а также углубленное обследование с закладкой шурфа и зачистки почвенных обнажений. При проведении работ участники руководствовались методикой, рекомендованной отделом полевых исследований Института Археологии РАН.

3.2. Характеристика обследованного земельного участка и проведенных охранно-разведочных археологических работ

Обследованный земельный участок с кадастровыми номером 73:07:040602:351 площадью 109 000 кв.м. находятся в 1,8 км к юго-востоку от южной окраины с. Большое Жеребятниково и в 4 км к северо-западу от р.п. Майна Майнского района Ульяновской области (Илл. 1-6).

Ближайшими памятниками археологии к обследуемому участку являются:

1) селище Абрамовка 1 расположено в 8,4 км к северо-востоку;

2) селище Абрамовка 2 – в 8,7 км к северо-востоку от объекта обследования.

На отводимом земельном участке объем работ по охранно-разведочному обследованию включали:

- осмотр территорий попадающих в зону строительства с целью выявления видимых объектов археологического наследия (курганных насыпей, остатков городищ, подъемного материала);

- шурфовка наиболее перспективных мест для расположения объектов археологического наследия.

Земельный участок расположен, у истоков р. Майдан (правый приток р. Майна), на пологом мысу, образованном правым берегом реки и безымянным оврагом. Участок имеет форму неправильного многоугольника со скошенной южной стороной, вытянутого с СЗ на ЮВ. Участок ранее был под пашней, в настоящее время зарос травой и частично покрыт молодым лесом. Общая площадь обследуемого земельного участка составляет 109 000 кв.м.

На противоположном берегу реки располагается урочище Сергиевка – местоположение бывшего населённого пункта. Сергиевка – бывшая деревня Кадыковской волости Симбирского уезда, расположенная на р. Майне в 5 км к северо-западу от райцентра. В 1859 г. во владельческой деревне Сергиевка (бывший Сергиевский приют) Симбирского уезда было 23 двора и 220 жителей. Там находились два завода (винокуренный и кирпичный). По данным на 1996 г. население отсутствует.

В ходе визуального обследования не было обнаружено видимых следов объектов археологического наследия (Илл. 7-25).

Описание шурфа 1 (Илл. 26-29) был заложен на правом берегу р. Майдан в южной части участка, на задернованной площадке. Шурф размерами 2×1 м был ориентирован по сторонам света (вытянут с З на В). Географические координаты шурфа в системе WGS-84: 54°8'58.974", 47°33'43.049". Общая глубина шурфа с учётом прокопки контрольного штыка составила 75 см.

Стратиграфия шурфа приведена по северной стенке:

0 – 20 см – тёмно-серая гумусированная супесь;

20 – 45 см – серая слабо гумусированная супесь;

С уровня 45 см фиксируется белый песок, принимается за материк.

После фотофиксации и описания профилей шурф был рекультивирован. Археологических находок в заполнении и признаков наличия древнего культурного слоя не обнаружено.

Описание шурфа 2 (Илл. 30-33) был заложен на правом берегу р. Майдан в южной части участка, на задернованной площадке. Шурф размерами 2×1 м был ориентирован по

сторонам света (вытянут с З на В). Географические координаты шурфа в системе WGS-84: 54°9'0.878", 47°33'47.030". Общая глубина шурфа с учётом прокопки контрольного штыка составила 70 см.

Стратиграфия шурфа приведена по южной стенке:

0 – 30 см – тёмно-серая гумусированная супесь;

С уровня 30 см фиксируется коричневая глина с линзами белого песка, принимается за материк

После фотофиксации и описания профилей шурф был рекультивирован. Археологических находок в заполнении и признаков наличия древнего культурного слоя не обнаружено.

Описание шурфа 3 (Илл. 35-38) был заложен на правом берегу р. Майдан в южной части участка, на задернованной площадке. Шурф размерами 2×1 м был ориентирован по сторонам света (вытянут с З на В). Географические координаты шурфа в системе WGS-84: 54°9'2.981", 47°33'43.438". Общая глубина шурфа с учётом прокопки контрольного штыка составила 75 см.

Стратиграфия шурфа приведена по южной стенке:

0 – 40 см – серая гумусированная супесь;

40 – 55 см – тёмно-серая гумусированная супесь;

С уровня 55 см фиксируется слой палевого песка и светло-каштановой глины, содержащий литоморфы, принимается за материк.

После фотофиксации и описания профилей шурф был рекультивирован. Археологических находок в заполнении и признаков наличия древнего культурного слоя не обнаружено.

Описание шурфа 4 (Илл. 38-41) был заложен на правом берегу р. Майдан у юго-западной границы участка, на задернованной площадке. Географические координаты шурфа в системе WGS-84: 54°9'5.054", 47°33'39.337". Общая глубина шурфа с учётом прокопки контрольного штыка составила 55 см.

Стратиграфия шурфа приведена по южной стенке:

0 – 25 см – серая гумусированная супесь;

С уровня 25 см фиксируется палевый песок, принимается за материк

После фотофиксации и описания профилей шурф был рекультивирован. Археологических находок в заполнении и признаков наличия древнего культурного слоя не обнаружено.

Описание шурфа 5 (Илл. 42-45) был заложен на правом берегу р. Майдан у западной границы участка, на задернованной площадке. Шурф размерами 2×1 м был

Подписано Эксперт Карев И.Н.

ориентирован по сторонам света (вытянут с З на В). Географические координаты шурфа в системе WGS-84: 54°9'7.596", 47°33'35.597". Общая глубина шурфа с учётом прокопки контрольного штыка составила 60 см.

Стратиграфия шурфа приведена по южной стенке:

0 – 25 см – тёмно-серая гумусированная супесь, включающая мелкие фрагменты кирпича;

25 – 35 см – серая гумусированная супесь;

С уровня 35 см фиксируется коричневая глина, содержащий линзы палевого песка, принимается за материк.

После фотофиксации и описания профилей шурф был рекультивирован. Археологических находок в заполнении и признаков наличия древнего культурного слоя не обнаружено.

Описание шурфа 6 (Илл. 46-49) был заложен на правом берегу р. Майдан в западной части участка, на задернованной площадке. Шурф размерами 2×1 м был ориентирован по сторонам света (вытянут с З на В). Географические координаты шурфа в системе WGS-84: 54°9'9.846", 47°33'32.461". Общая глубина шурфа с учётом прокопки контрольного штыка составила 50 см.

Стратиграфия шурфа приведена по южной стенке:

0 – 25 см – чёрная гумусированная супесь;

25 – 30 см – серая слабо гумусированная супесь;

С уровня 30 см фиксируется палевый песок, с включениями глины – принимается за материк.

После фотофиксации и описания профилей шурф был рекультивирован. Археологических находок в заполнении и признаков наличия древнего культурного слоя не обнаружено.

Описание шурфа 7 (Илл. 50-53) был заложен на правом берегу р. Майдан в северо-западной части участка, на задернованной площадке. Шурф размерами 2×1 м был ориентирован по сторонам света (вытянут с З на В). Географические координаты шурфа в системе WGS-84: 54°9'12.258", 47°33'36.072". Общая глубина шурфа с учётом прокопки контрольного штыка составила 45 см.

Стратиграфия шурфа приведена по южной стенке:

0 – 25 см – тёмно-серая гумусированная супесь;

С уровня 25 см фиксируется палевый песок включениями глины – принимается за материк.

Подписано Эксперт Карев И.Н.

После фотофиксации и описания профилей шурф был рекультивирован. Археологических находок в заполнении и признаков наличия древнего культурного слоя не обнаружено.

Описание шурфа 8 (Илл. 54-57) был заложен на правом берегу р. Майдан в северной части участка, на задернованной площадке. Шурф размерами 2×1 м был ориентирован по сторонам света (вытянут с З на В). Географические координаты шурфа в системе WGS-84: 54°9'10.030", 47°33'40.147". Общая глубина шурфа с учётом прокопки контрольного штыка составила 70 см.

Стратиграфия шурфа приведена по южной стенке:

0 – 30 см – тёмно-серая гумусированная супесь с линзами глины;

С уровня 30 см фиксируется чередующиеся слои коричневой глины и палевого песка – принимается за материк.

После фотофиксации и описания профилей шурф был рекультивирован. Археологических находок в заполнении и признаков наличия древнего культурного слоя не обнаружено.

Описание шурфа 9 (Илл. 58-61) был заложен на правом берегу р. Майдан в центральной части участка, на задернованной площадке. Шурф размерами 2×1 м был ориентирован по сторонам света (вытянут с З на В). Географические координаты шурфа в системе WGS-84: 54°9'7.564", 47°33'44.053". Общая глубина шурфа с учётом прокопки контрольного штыка составила 65 см.

Стратиграфия шурфа приведена по южной стенке:

0 – 30 см – тёмно-серая гумусированная супесь с линзами серого песка, старая пашня;

С уровня 30 см фиксируется серый песок, принимается за материк.

После фотофиксации и описания профилей шурф был рекультивирован. Археологических находок в заполнении и признаков наличия древнего культурного слоя не обнаружено.

Описание шурфа 10 (Илл. 62-65) был заложен на правом берегу р. Майдан в восточной части участка, на задернованной площадке. Шурф размерами 2×1 м был ориентирован по сторонам света (вытянут с З на В). Географические координаты шурфа в системе WGS-84: 54°9'5.047", 47°33'47.434". Общая глубина шурфа с учётом прокопки контрольного штыка составила 60 см.

Стратиграфия шурфа приведена по южной стенке:

0 – 30 см – тёмно-серая гумусированная супесь, старая пашня;

С уровня 30 см фиксируется чередующиеся слои палевого песка и коричневой глины – принимается за материк.

После фотофиксации и описания профилей шурф был рекультивирован. Археологических находок в заполнении и признаков наличия древнего культурного слоя не обнаружено.

Описание шурфа 11 (Илл. 66-69) был заложен на правом берегу р. Майдан в юго-восточной части участка, на задернованной площадке. Шурф размерами 2×1 м был ориентирован по сторонам света (вытянут с З на В). Географические координаты шурфа в системе WGS-84: 54°9'2.988", 47°33'51.188". Общая глубина шурфа с учётом прокопки контрольного штыка составила 45 см.

Стратиграфия шурфа приведена по северной стенке:

0 – 20 см – тёмно-серая гумусированная супесь;

20 – 30 см – серый песок;

С уровня 30 см фиксируется коричневая глина, принимается за материк.

После фотофиксации и описания профилей шурф был рекультивирован. Археологических находок в заполнении и признаков наличия древнего культурного слоя не обнаружено.

Описание шурфа 12 (Илл. 70-73) был заложен на правом берегу р. Майдан у юго-западной границы участка, на задернованной площадке. Шурф размерами 2×1 м был ориентирован по сторонам света (вытянут с З на В). Географические координаты шурфа в системе WGS-84: 54°9'3.827", 47°33'38.894". Общая глубина шурфа с учётом прокопки контрольного штыка составила 45 см.

Стратиграфия шурфа приведена по северной стенке:

0 – 20 см – тёмно-серая гумусированная супесь;

С уровня 20 см фиксируется палевый песок, принимается за материк.

После фотофиксации и описания профилей шурф был рекультивирован. Археологических находок в заполнении и признаков наличия древнего культурного слоя не обнаружено.

Описание шурфа 13 (Илл. 74-77) был заложен на правом берегу р. Майдан у юго-западной границы участка, на задернованной площадке. Шурф размерами 2×1 м был ориентирован по сторонам света (вытянут с З на В). Географические координаты шурфа в системе WGS-84: 54°9'5.332", 47°33'37.656". Общая глубина шурфа с учётом прокопки контрольного штыка составила 45 см.

Стратиграфия шурфа приведена по северной стенке:

0 – 20 см – тёмно-серая гумусированная супесь;

Подписано Эксперт Карев И.Н.

С уровня 45 см фиксируется коричневая глина с линзами белого песка – принимается за материк.

После фотофиксации и описания профилей шурф был рекультивирован. Археологических находок в заполнении и признаков наличия древнего культурного слоя не обнаружено.

Обследованием установлено отсутствие на данном объекте признаков культурно-исторических объектов (памятников археологии).

Подписано Эксперт Карев И.Н.

Заключение

В результате проведенного археологического обследования объекта «Земельный участок с кадастровым номером 73:07:040602:351 в Майнском районе Ульяновской области», включавшего в себя натурный осмотр территорий и заложение 13 шурфов было установлено, что в пределах обследованных территорий, объекты, представляющие культурный и научный интерес отсутствуют. На данном земельном участке объектов, обладающих признаками объектов культурного наследия (памятники археологии), не обнаружено.

Кроме того, в ходе проведения земляных работ могут быть обнаружены объекты археологического наследия, не выявленные методами визуального осмотра и шурфовки поверхностных слоев:

- слои палеолитических стоянок, залегающих глубже 10 м;
- захоронения, не выраженные в рельефе местности;
- клады и местонахождения отдельных предметов и отдельно стоящих сооружений.

В случае обнаружения предметов и объектов, обладающих признаками культурного наследия необходимо незамедлительно остановить земляные работы и информировать сотрудников Управления государственной охраны объектов культурного наследия Администрации губернатора Ульяновской области.

Руководитель работ В.Н. Шигаев

Подписано Эксперт Карев И.Н.

Литература

Буров Г.М., 1971. Отчет об археологических исследованиях в Ульяновском Поволжье в 1970 г. // Архивы ИА, Р-I, № 4287а, и УОКМ.

Горбунов Н.А., 2005. Отчёт об археологической разведке в Майнском районе Ульяновской области по открытому листу № 576 (форма № 3) в 2004 г. Ульяновск.

Поливанов В.Н., 1900. Археологическая карта Симбирской губернии. Симбирск.

Сазонов С.В., 2021. Научно-технический отчет о выполненной археологической разведке на территории земельного участка, отведенного под строительство межпоселкового газопровода высокого давления с. Юшанское - пос. Безречный Майнского района Ульяновской области в 2021 г. М.

Семыкин Ю.А., 1984. Отчёт о раскопках в зоне строительства магистрального нефтепровода Холмогоры-Клин // Архив ИА РАН Р-1 № 10556.

Семыкин Ю.А., 1985. Отчёт о раскопках в зоне строительства нефтепровода Холмогоры-Клин // Архив ИА РАН Р-1 № 10987.

Семыкин Ю.А., 1986. Отчёт об археологических раскопках Абрамовского II поселения в Майнском районе Ульяновской области // Архив ИА РАН Р-1 № 11608.

Семыкин Ю.А., 1988. Отчёт об археологических раскопках в Майнском районе (в зоне строительства магистрального нефтепровода Холмогоры-Клин) // Архив ИА РАН Р-1 № 12419.

Подписано Эксперт Карев И.Н.

Список иллюстраций

Илл. 1. Объект «Земельный участок с кадастровым номером 73:07:040602:351 в Майнском районе Ульяновской области».
Илл. 2. Объект «Земельный участок с кадастровым номером 73:07:040602:351 в Майнском районе Ульяновской области». Ситуационный план.
Илл. 3. Объект «Земельный участок с кадастровым номером 73:07:040602:351 в Майнском районе Ульяновской области». Схема отводимого земельного участка с рекогносцировочными шурфами и точками фотофиксации.
Илл. 4. Объект «Земельный участок с кадастровым номером 73:07:040602:351 в Майнском районе Ульяновской области». Схема отводимого земельного участка с рекогносцировочными шурфами и точками фотофиксации. (Google. 09.05.2022).
Илл. 5. Объект «Земельный участок с кадастровым номером 73:07:040602:351 в Майнском районе Ульяновской области». Схема отводимого земельного участка с рекогносцировочными шурфами и точками фотофиксации на публичной кадастровой карте росреестра.
Илл. 6. Объект «Земельный участок с кадастровым номером 73:07:040602:351 в Майнском районе Ульяновской области». Местоположение объекта на топографической межевой карте Симбирской губернии, 1859 г.
Илл. 7. Объект «Земельный участок с кадастровым номером 73:07:040602:351 в Майнском районе Ульяновской области». Общий вид объекта. Точка фотофиксации №1. Вид с ЮВ.
Илл. 8. Объект «Земельный участок с кадастровым номером 73:07:040602:351 в Майнском районе Ульяновской области». Общий вид объекта. Точка фотофиксации №1. Вид с Ю.
Илл. 9. Объект «Земельный участок с кадастровым номером 73:07:040602:351 в Майнском районе Ульяновской области». Общий вид объекта. Точка фотофиксации №2. Вид с СВ.
Илл. 10. Объект «Земельный участок с кадастровым номером 73:07:040602:351 в Майнском районе Ульяновской области». Общий вид объекта. Точка фотофиксации №2. Вид с ЮВ.
Илл. 11. Объект «Земельный участок с кадастровым номером 73:07:040602:351 в Майнском районе Ульяновской области». Общий вид объекта. Точка фотофиксации №3. Вид с СЗ.
Илл. 12. Объект «Земельный участок с кадастровым номером 73:07:040602:351 в Майнском районе Ульяновской области». Общий вид объекта. Точка фотофиксации №3. Вид с С.
Илл. 13. Объект «Земельный участок с кадастровым номером 73:07:040602:351 в Майнском районе Ульяновской области». Общий вид объекта. Точка фотофиксации №3. Вид с СВ.
Илл. 14. Объект «Земельный участок с кадастровым номером 73:07:040602:351 в Майнском районе Ульяновской области». Общий вид объекта. Точка фотофиксации №3. Вид с В.
Илл. 15. Объект «Земельный участок с кадастровым номером 73:07:040602:351 в Майнском районе Ульяновской области». Общий вид объекта. Точка фотофиксации №4. Вид с СЗ.
Илл. 16. Объект «Земельный участок с кадастровым номером 73:07:040602:351 в Майнском районе Ульяновской области». Общий вид объекта. Точка фотофиксации №4. Вид с С.
Илл. 17. Объект «Земельный участок с кадастровым номером 73:07:040602:351 в Майнском районе Ульяновской области». Общий вид объекта. Точка фотофиксации №5. Вид с С.
Илл. 18. Объект «Земельный участок с кадастровым номером 73:07:040602:351 в

Майнском районе Ульяновской области». Общий вид объекта. Точка фотофиксации №5. Вид с ЮЗ.

Илл. 19. Объект «Земельный участок с кадастровым номером 73:07:040602:351 в Майнском районе Ульяновской области». Общий вид объекта. Точка фотофиксации №5. Вид с З.

Илл. 20. Объект «Земельный участок с кадастровым номером 73:07:040602:351 в Майнском районе Ульяновской области». Общий вид объекта. Точка фотофиксации №5. Вид с СЗ.

Илл. 21. Объект «Земельный участок с кадастровым номером 73:07:040602:351 в Майнском районе Ульяновской области». Общий вид объекта. Точка фотофиксации №6. Вид с В.

Илл. 22. Объект «Земельный участок с кадастровым номером 73:07:040602:351 в Майнском районе Ульяновской области». Общий вид объекта. Точка фотофиксации №7. Вид с ЮВ.

Илл. 23. Объект «Земельный участок с кадастровым номером 73:07:040602:351 в Майнском районе Ульяновской области». Общий вид объекта. Точка фотофиксации №7. Вид с Ю.

Илл. 24. Объект «Земельный участок с кадастровым номером 73:07:040602:351 в Майнском районе Ульяновской области». Общий вид объекта. Точка фотофиксации №7. Вид с ЮЗ.

Илл. 25. Объект «Земельный участок с кадастровым номером 73:07:040602:351 в Майнском районе Ульяновской области». Общий вид объекта. Точка фотофиксации №7. Вид с ЗЮЗ.

Илл. 26. Объект «Земельный участок с кадастровым номером 73:07:040602:351 в Майнском районе Ульяновской области». Место закладки рекогносцировочного шурфа № 1. Вид с Ю.

Илл. 27. Объект «Земельный участок с кадастровым номером 73:07:040602:351 в Майнском районе Ульяновской области». Рекогносцировочный шурф № 1. Дальний план. Вид с Ю.

Илл. 28. Объект «Земельный участок с кадастровым номером 73:07:040602:351 в Майнском районе Ульяновской области». Северная стенка рекогносцировочного шурфа № 1. Вид с Ю.

Илл. 29. Объект «Земельный участок с кадастровым номером 73:07:040602:351 в Майнском районе Ульяновской области». Рекультивация рекогносцировочного шурфа № 1. Вид с Ю.

Илл. 30. Объект «Земельный участок с кадастровым номером 73:07:040602:351 в Майнском районе Ульяновской области». Место закладки рекогносцировочного шурфа № 2. Вид с С.

Илл. 31. Объект «Земельный участок с кадастровым номером 73:07:040602:351 в Майнском районе Ульяновской области». Рекогносцировочный шурф № 2. Дальний план. Вид с С.

Илл. 32. Объект «Земельный участок с кадастровым номером 73:07:040602:351 в Майнском районе Ульяновской области». Южная стенка рекогносцировочного шурфа № 2. Вид с С.

Илл. 33. Объект «Земельный участок с кадастровым номером 73:07:040602:351 в Майнском районе Ульяновской области». Рекультивация рекогносцировочного шурфа № 2. Вид с С.

Илл. 35. Объект «Земельный участок с кадастровым номером 73:07:040602:351 в Майнском районе Ульяновской области». Место закладки рекогносцировочного шурфа № 3. Вид с С.

Илл. 35. Объект «Земельный участок с кадастровым номером 73:07:040602:351 в Майнском районе Ульяновской области». Рекогносцировочный шурф № 3. Дальний

план. Вид с С.

Илл. 36. Объект «Земельный участок с кадастровым номером 73:07:040602:351 в Майнском районе Ульяновской области». Южная стенка рекогносцировочного шурфа № 3. Вид с С.

Илл. 37. Объект «Земельный участок с кадастровым номером 73:07:040602:351 в Майнском районе Ульяновской области». Рекультивация рекогносцировочного шурфа № 3. Вид с С.

Илл. 38. Объект «Земельный участок с кадастровым номером 73:07:040602:351 в Майнском районе Ульяновской области». Место закладки рекогносцировочного шурфа № 4. Вид с С.

Илл. 39. Объект «Земельный участок с кадастровым номером 73:07:040602:351 в Майнском районе Ульяновской области». Рекогносцировочный шурф № 4. Дальний план. Вид с С.

Илл. 40. Объект «Земельный участок с кадастровым номером 73:07:040602:351 в Майнском районе Ульяновской области». Южная стенка рекогносцировочного шурфа № 4. Вид с С.

Илл. 41. Объект «Земельный участок с кадастровым номером 73:07:040602:351 в Майнском районе Ульяновской области». Рекультивация рекогносцировочного шурфа № 4. Вид с С.

Илл. 42. Объект «Земельный участок с кадастровым номером 73:07:040602:351 в Майнском районе Ульяновской области». Место закладки рекогносцировочного шурфа № 5. Вид с С.

Илл. 43. Объект «Земельный участок с кадастровым номером 73:07:040602:351 в Майнском районе Ульяновской области». Рекогносцировочный шурф № 5. Дальний план. Вид с С.

Илл. 44. Объект «Земельный участок с кадастровым номером 73:07:040602:351 в Майнском районе Ульяновской области». Южная стенка рекогносцировочного шурфа № 5. Вид с С.

Илл. 45. Объект «Земельный участок с кадастровым номером 73:07:040602:351 в Майнском районе Ульяновской области». Рекультивация рекогносцировочного шурфа № 5. Вид с С.

Илл. 46. Объект «Земельный участок с кадастровым номером 73:07:040602:351 в Майнском районе Ульяновской области». Место закладки рекогносцировочного шурфа № 6. Вид с С.

Илл. 47. Объект «Земельный участок с кадастровым номером 73:07:040602:351 в Майнском районе Ульяновской области». Рекогносцировочный шурф № 6. Дальний план. Вид с С.

Илл. 48. Объект «Земельный участок с кадастровым номером 73:07:040602:351 в Майнском районе Ульяновской области». Южная стенка рекогносцировочного шурфа № 6. Вид с С.

Илл. 49. Объект «Земельный участок с кадастровым номером 73:07:040602:351 в Майнском районе Ульяновской области». Рекультивация рекогносцировочного шурфа № 6. Вид с С.

Илл. 50. Объект «Земельный участок с кадастровым номером 73:07:040602:351 в Майнском районе Ульяновской области». Место закладки рекогносцировочного шурфа № 7. Вид с С.

Илл. 51. Объект «Земельный участок с кадастровым номером 73:07:040602:351 в Майнском районе Ульяновской области». Рекогносцировочный шурф № 7. Дальний план. Вид с С.

Илл. 52. Объект «Земельный участок с кадастровым номером 73:07:040602:351 в Майнском районе Ульяновской области». Южная стенка рекогносцировочного шурфа № 7. Вид с С.

Илл. 53. Объект «Земельный участок с кадастровым номером 73:07:040602:351 в Майнском районе Ульяновской области». Рекультивация рекогносцировочного шурфа № 7. Вид с С.

Илл. 54. Объект «Земельный участок с кадастровым номером 73:07:040602:351 в Майнском районе Ульяновской области». Место закладки рекогносцировочного шурфа № 8. Вид с С.

Илл. 55. Объект «Земельный участок с кадастровым номером 73:07:040602:351 в Майнском районе Ульяновской области». Рекогносцировочный шурф № 8. Дальний план. Вид с С.

Илл. 56. Объект «Земельный участок с кадастровым номером 73:07:040602:351 в Майнском районе Ульяновской области». Южная стенка рекогносцировочного шурфа № 8. Вид с С.

Илл. 57. Объект «Земельный участок с кадастровым номером 73:07:040602:351 в Майнском районе Ульяновской области». Рекультивация рекогносцировочного шурфа № 8. Вид с С.

Илл. 58. Объект «Земельный участок с кадастровым номером 73:07:040602:351 в Майнском районе Ульяновской области». Место закладки рекогносцировочного шурфа № 9. Вид с С.

Илл. 59. Объект «Земельный участок с кадастровым номером 73:07:040602:351 в Майнском районе Ульяновской области». Рекогносцировочный шурф № 9. Дальний план. Вид с С.

Илл. 60. Объект «Земельный участок с кадастровым номером 73:07:040602:351 в Майнском районе Ульяновской области». Южная стенка рекогносцировочного шурфа № 9. Вид с С.

Илл. 61. Объект «Земельный участок с кадастровым номером 73:07:040602:351 в Майнском районе Ульяновской области». Рекультивация рекогносцировочного шурфа № 9. Вид с С.

Илл. 62. Объект «Земельный участок с кадастровым номером 73:07:040602:351 в Майнском районе Ульяновской области». Место закладки рекогносцировочного шурфа № 10. Вид с С.

Илл. 63. Объект «Земельный участок с кадастровым номером 73:07:040602:351 в Майнском районе Ульяновской области». Рекогносцировочный шурф № 10. Дальний план. Вид с С.

Илл. 64. Объект «Земельный участок с кадастровым номером 73:07:040602:351 в Майнском районе Ульяновской области». Южная стенка рекогносцировочного шурфа № 10. Вид с С.

Илл. 65. Объект «Земельный участок с кадастровым номером 73:07:040602:351 в Майнском районе Ульяновской области». Рекультивация рекогносцировочного шурфа № 10. Вид с С.

Илл. 66. Объект «Земельный участок с кадастровым номером 73:07:040602:351 в Майнском районе Ульяновской области». Место закладки рекогносцировочного шурфа № 11. Вид с С.

Илл. 67. Объект «Земельный участок с кадастровым номером 73:07:040602:351 в Майнском районе Ульяновской области». Рекогносцировочный шурф № 11. Дальний план. Вид с С.

Илл. 68. Объект «Земельный участок с кадастровым номером 73:07:040602:351 в Майнском районе Ульяновской области». Южная стенка рекогносцировочного шурфа № 11. Вид с С.

Илл. 69. Объект «Земельный участок с кадастровым номером 73:07:040602:351 в Майнском районе Ульяновской области». Рекультивация рекогносцировочного шурфа № 11. Вид с С.

Илл. 70. Объект «Земельный участок с кадастровым номером 73:07:040602:351 в

Майнском районе Ульяновской области». Место закладки рекогносцировочного шурфа № 12. Вид с С.

Илл. 71. Объект «Земельный участок с кадастровым номером 73:07:040602:351 в Майнском районе Ульяновской области». Рекогносцировочный шурф № 12. Дальний план. Вид с С.

Илл. 72. Объект «Земельный участок с кадастровым номером 73:07:040602:351 в Майнском районе Ульяновской области». Южная стенка рекогносцировочного шурфа № 12. Вид с С.

Илл. 73. Объект «Земельный участок с кадастровым номером 73:07:040602:351 в Майнском районе Ульяновской области». Рекультивация рекогносцировочного шурфа № 12. Вид с С.

Илл. 74. Объект «Земельный участок с кадастровым номером 73:07:040602:351 в Майнском районе Ульяновской области». Место закладки рекогносцировочного шурфа № 13. Вид с С.

Илл. 75. Объект «Земельный участок с кадастровым номером 73:07:040602:351 в Майнском районе Ульяновской области». Рекогносцировочный шурф № 13. Дальний план. Вид с С.

Илл. 76. Объект «Земельный участок с кадастровым номером 73:07:040602:351 в Майнском районе Ульяновской области». Южная стенка рекогносцировочного шурфа № 13. Вид с С.

Илл. 77. Объект «Земельный участок с кадастровым номером 73:07:040602:351 в Майнском районе Ульяновской области». Рекультивация рекогносцировочного шурфа № 13. Вид с С.

Альбом иллюстраций

Документации, содержащей результаты исследований, в соответствии с которыми определяется наличие или отсутствие объектов археологического наследия либо объектов, обладающих признаками объекта археологического наследия, на объекте «Земельный участок с кадастровым номером 73:07:040602:351 в Майнском районе Ульяновской области»

Подписано Эксперт Карев И.Н.

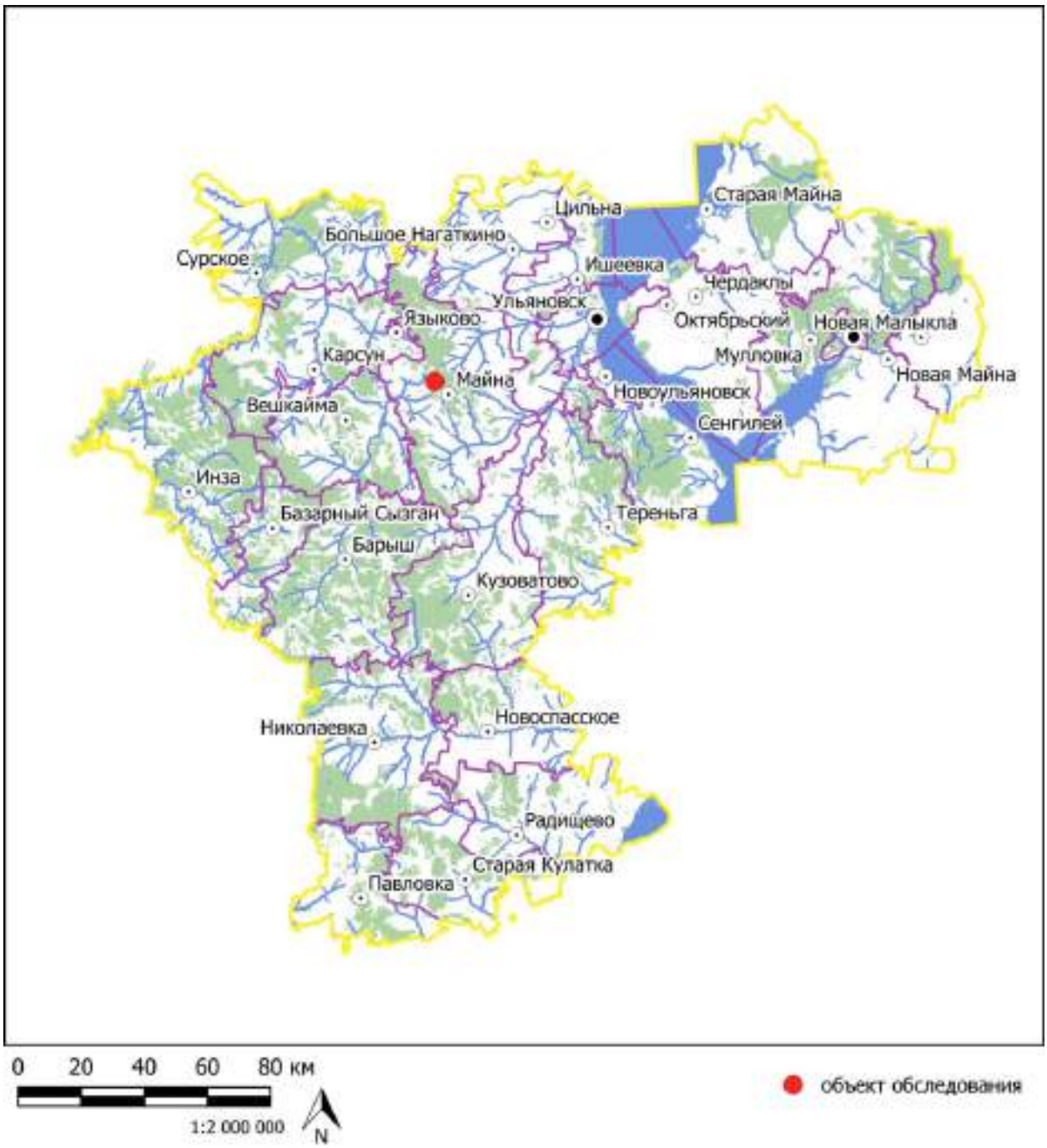

Илл. 1. Объект «Земельный участок с кадастровым номером 73:07:040602:351 в Майнском районе Ульяновской области».

Подписано Эксперт Карев И.Н.

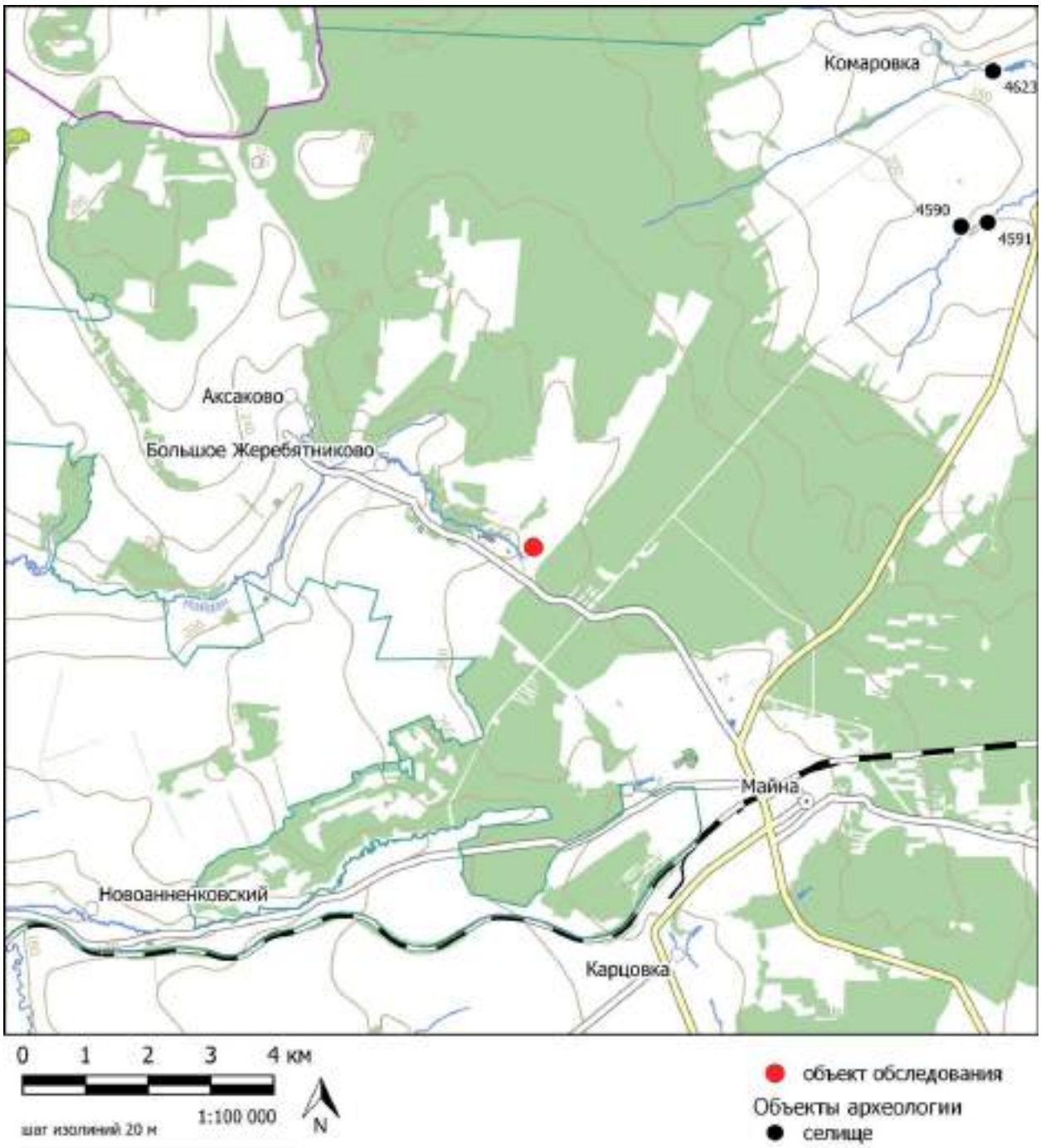

№	Название
4590	Абрамовка I селище
4591	Абрамовка II селище
4623	Комаровка селище

Илл. 2. Объект «Земельный участок с кадастровым номером 73:07:040602:351 в Майнском районе Ульяновской области». Ситуационный план.

Подписано Эксперт Карев И.Н.

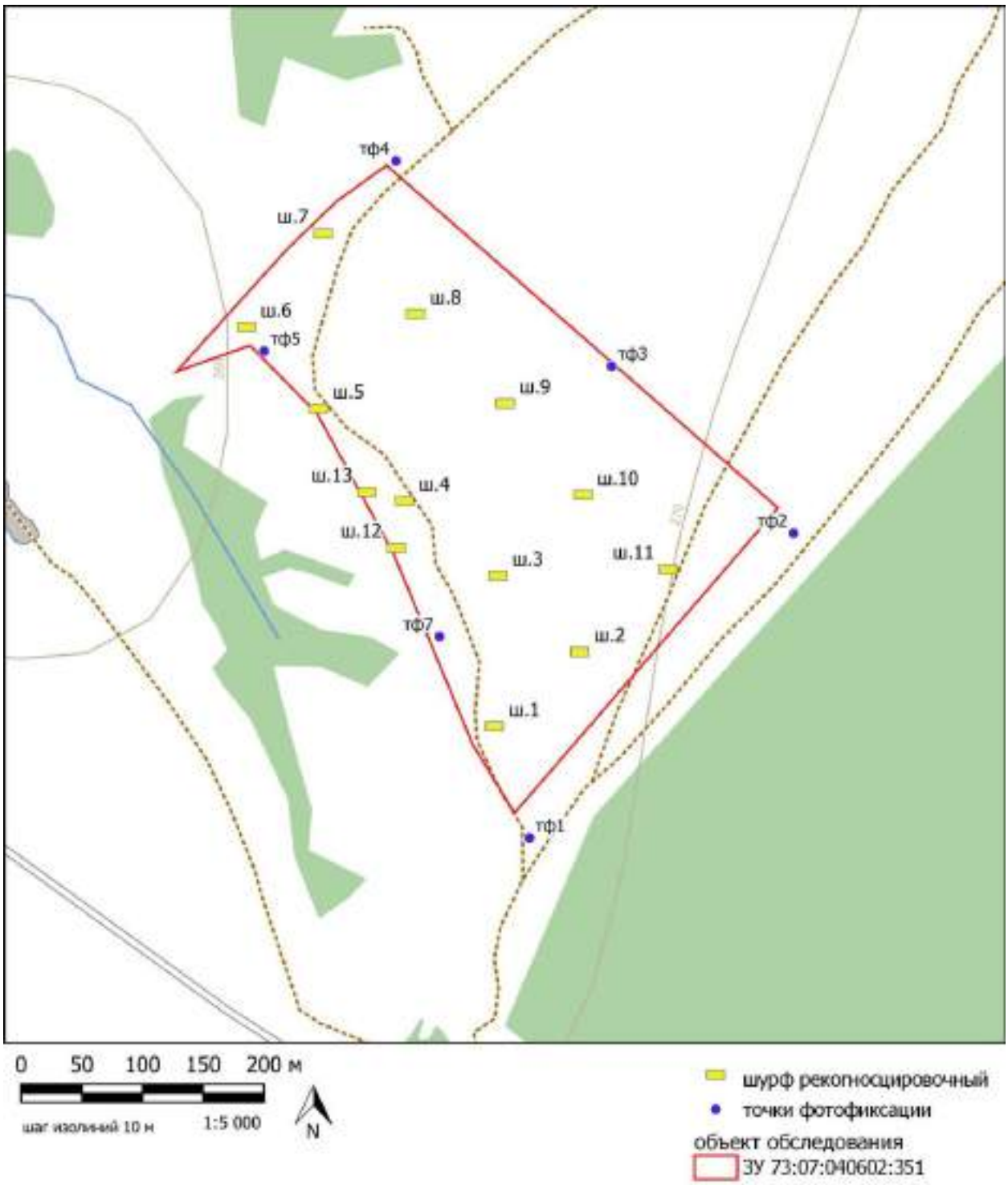

Илл. 3. Объект «Земельный участок с кадастровым номером 73:07:040602:351 в Майнском районе Ульяновской области». Схема отводимого земельного участка с рекогносцировочными шурфами и точками фотофиксации.

Подписано Эксперт Карев И.Н.

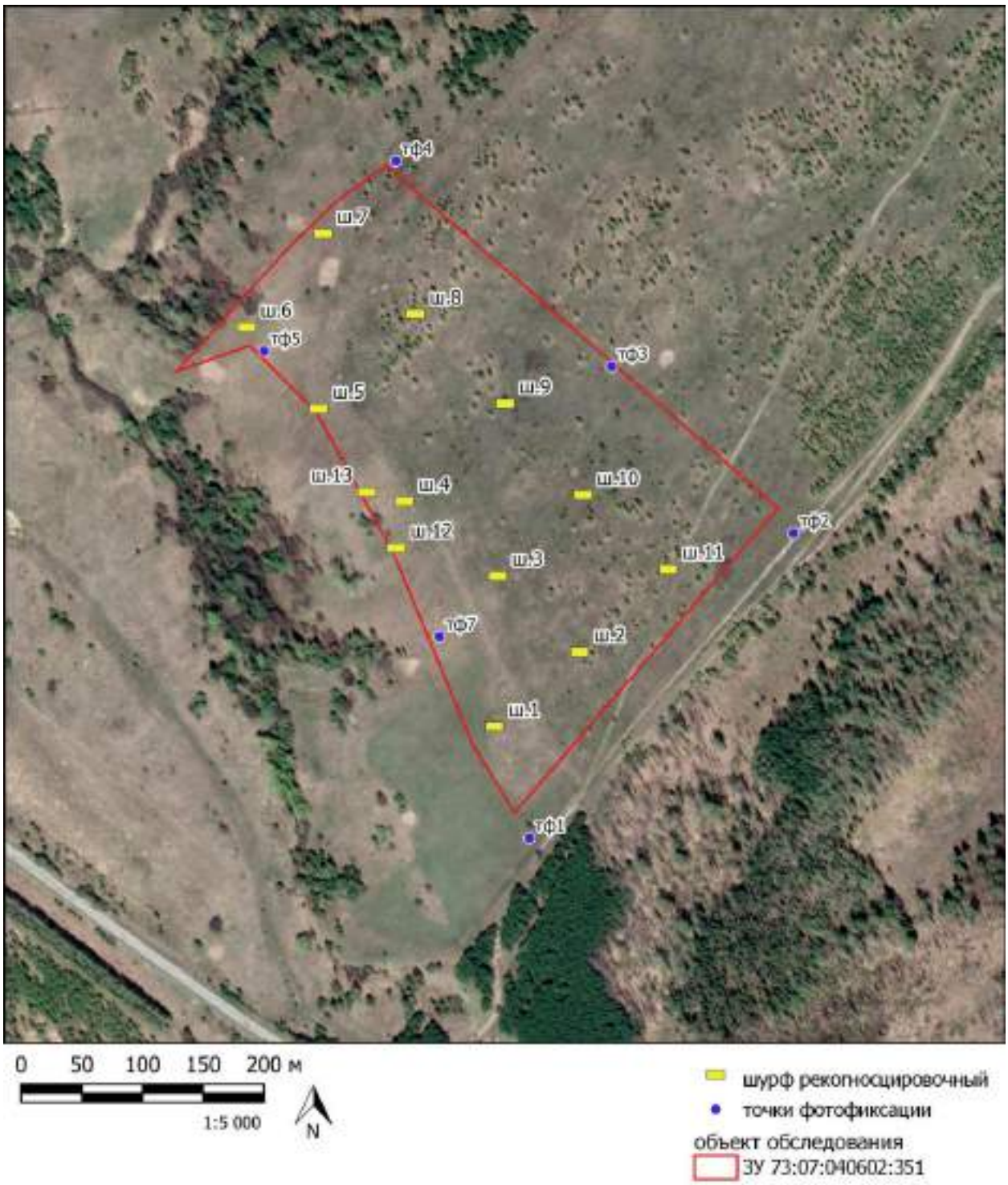

Илл. 4. Объект «Земельный участок с кадастровым номером 73:07:040602:351 в Майнском районе Ульяновской области». Схема отводимого земельного участка с рекогносцировочными шурфами и точками фотофиксации. (Google. 09.05.2022).

Подписано Эксперт Карев И.Н.

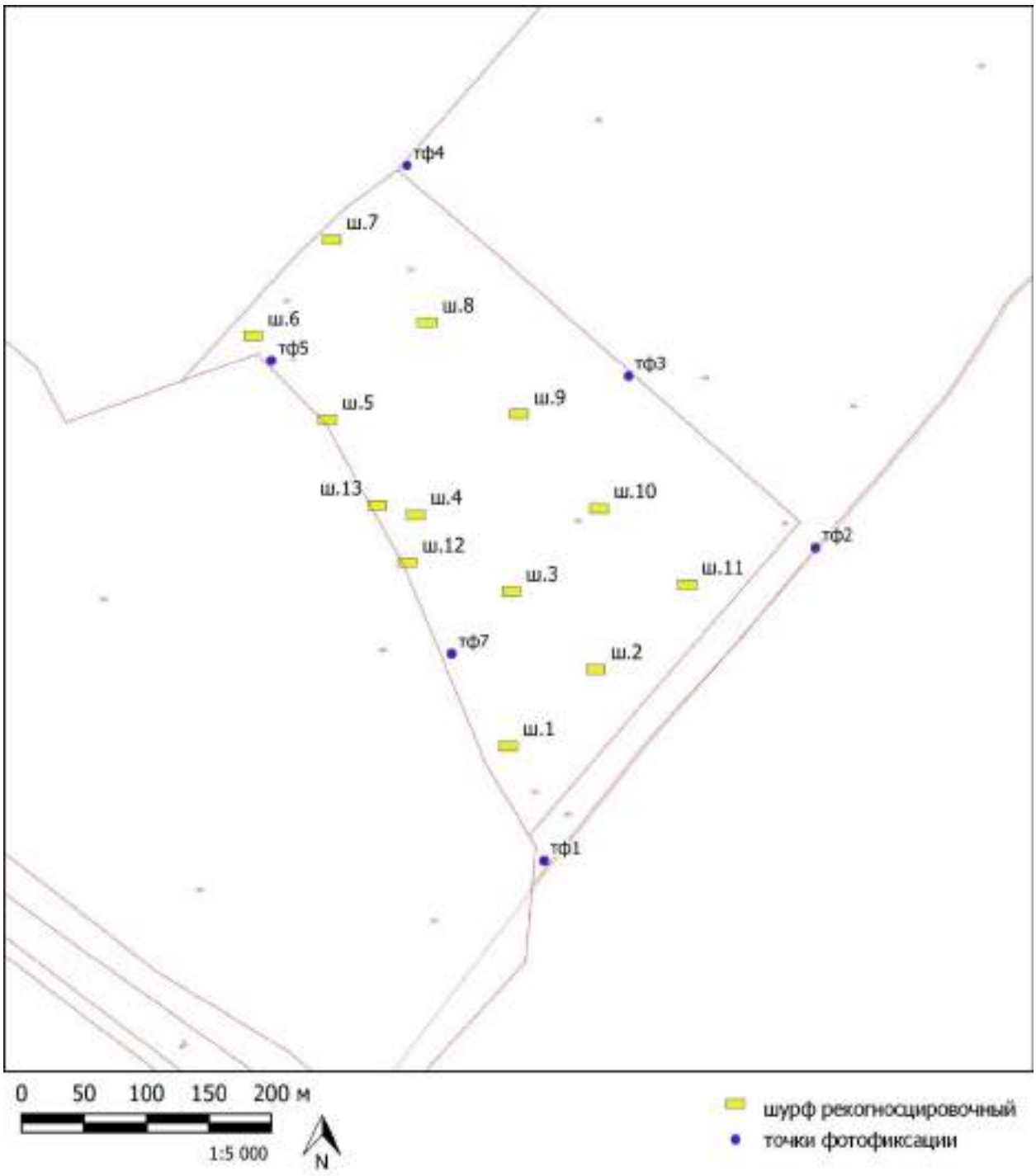

Илл. 5. Объект «Земельный участок с кадастровым номером 73:07:040602:351 в Майнском районе Ульяновской области». Схема отводимого земельного участка с рекогносцировочными шурфами и точками фотофиксации на публичной кадастровой карте росреестра.

Подписано Эксперт Карев И.Н.

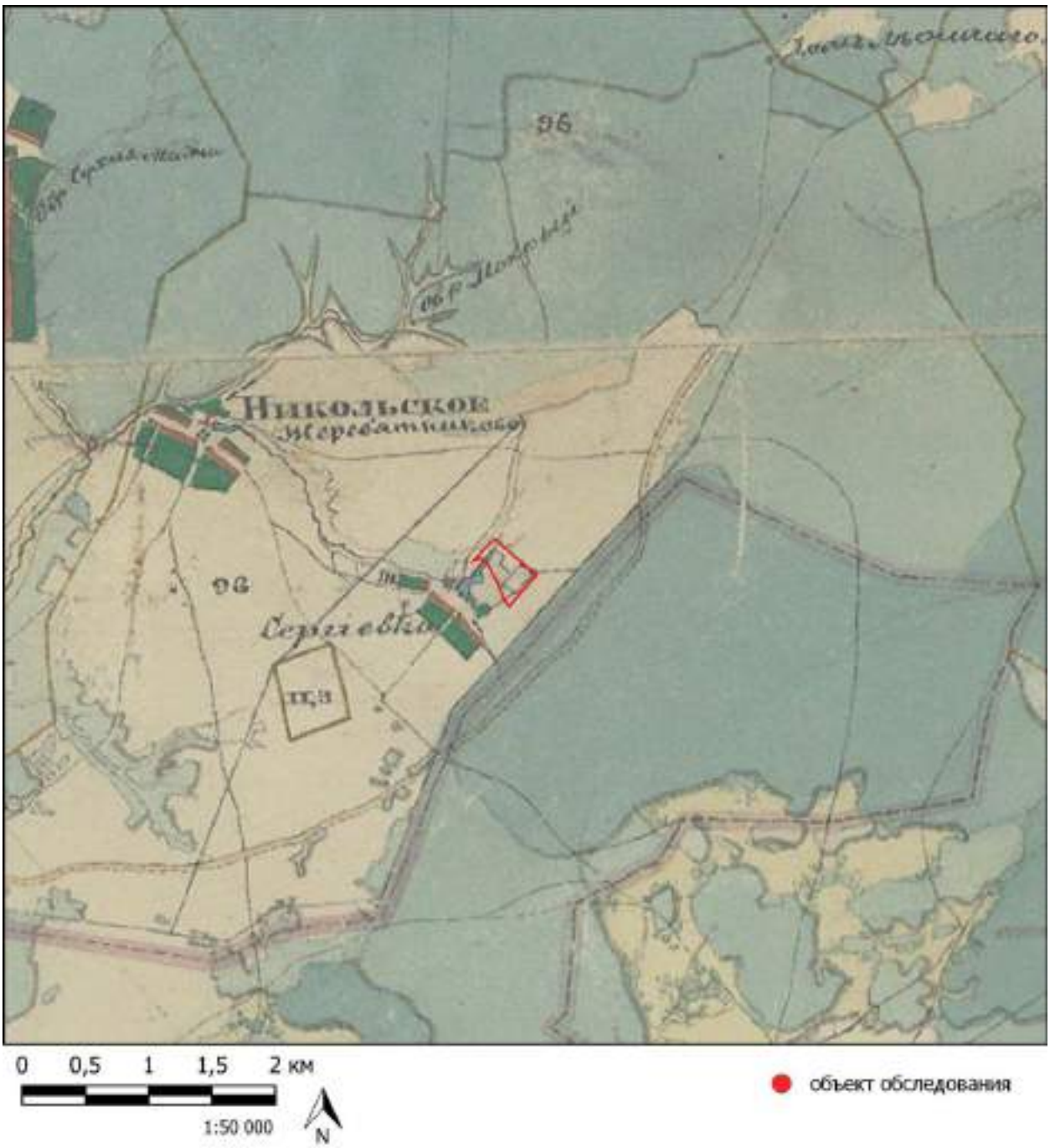

Илл. 6. Объект «Земельный участок с кадастровым номером 73:07:040602:351 в Майнском районе Ульяновской области». Местоположение объекта на топографической межевой карте Симбирской губернии, 1859 г.

Подписано Эксперт Карев И.Н.

Илл. 7. Объект «Земельный участок с кадастровым номером 73:07:040602:351 в Майнском районе Ульяновской области». Общий вид объекта. Точка фотофиксации №1. Вид с ЮВ.

Илл. 8. Объект «Земельный участок с кадастровым номером 73:07:040602:351 в Майнском районе Ульяновской области». Общий вид объекта. Точка фотофиксации №1. Вид с Ю.

Илл. 9. Объект «Земельный участок с кадастровым номером 73:07:040602:351 в Майнском районе Ульяновской области». Общий вид объекта. Точка фотофиксации №2. Вид с СВ.

Илл. 10. Объект «Земельный участок с кадастровым номером 73:07:040602:351 в Майнском районе Ульяновской области». Общий вид объекта. Точка фотофиксации №2. Вид с ЮВ.

Илл. 11. Объект «Земельный участок с кадастровым номером 73:07:040602:351 в Майнском районе Ульяновской области». Общий вид объекта. Точка фотофиксации №3. Вид с СЗ.

Илл. 12. Объект «Земельный участок с кадастровым номером 73:07:040602:351 в Майнском районе Ульяновской области». Общий вид объекта. Точка фотофиксации №3. Вид с С.

Илл. 13. Объект «Земельный участок с кадастровым номером 73:07:040602:351 в Майнском районе Ульяновской области». Общий вид объекта. Точка фотофиксации №3. Вид с СВ.

Илл. 14. Объект «Земельный участок с кадастровым номером 73:07:040602:351 в Майнском районе Ульяновской области». Общий вид объекта. Точка фотофиксации №3. Вид с В.

Илл. 15. Объект «Земельный участок с кадастровым номером 73:07:040602:351 в Майнском районе Ульяновской области». Общий вид объекта. Точка фотофиксации №4. Вид с СЗ.

Илл. 16. Объект «Земельный участок с кадастровым номером 73:07:040602:351 в Майнском районе Ульяновской области». Общий вид объекта. Точка фотофиксации №4. Вид с С.

Илл. 17. Объект «Земельный участок с кадастровым номером 73:07:040602:351 в Майнском районе Ульяновской области». Общий вид объекта. Точка фотофиксации №5. Вид с С.

Илл. 18. Объект «Земельный участок с кадастровым номером 73:07:040602:351 в Майнском районе Ульяновской области». Общий вид объекта. Точка фотофиксации №5. Вид с ЮЗ.

Илл. 19. Объект «Земельный участок с кадастровым номером 73:07:040602:351 в Майнском районе Ульяновской области». Общий вид объекта. Точка фотофиксации №5. Вид с З.

Илл. 20. Объект «Земельный участок с кадастровым номером 73:07:040602:351 в Майнском районе Ульяновской области». Общий вид объекта. Точка фотофиксации №5. Вид с СЗ.

Илл. 21. Объект «Земельный участок с кадастровым номером 73:07:040602:351 в Майнском районе Ульяновской области». Общий вид объекта. Точка фотофиксации №6. Вид с В.

Илл. 22. Объект «Земельный участок с кадастровым номером 73:07:040602:351 в Майнском районе Ульяновской области». Общий вид объекта. Точка фотофиксации №7. Вид с ЮВ.

Илл. 23. Объект «Земельный участок с кадастровым номером 73:07:040602:351 в Майнском районе Ульяновской области». Общий вид объекта. Точка фотофиксации №7. Вид с Ю.

Илл. 24. Объект «Земельный участок с кадастровым номером 73:07:040602:351 в Майнском районе Ульяновской области». Общий вид объекта. Точка фотофиксации №7. Вид с ЮЗ.

Илл. 25. Объект «Земельный участок с кадастровым номером 73:07:040602:351 в Майнском районе Ульяновской области». Общий вид объекта. Точка фотофиксации №7. Вид с ЗЮЗ.



Илл. 26. Объект «Земельный участок с кадастровым номером 73:07:040602:351 в Майнском районе Ульяновской области». Место закладки рекогносцировочного шурфа № 1. Вид с Ю.

Илл. 27. Объект «Земельный участок с кадастровым номером 73:07:040602:351 в Майнском районе Ульяновской области». Рекогносцировочный шурф № 1. Дальний план. Вид с Ю.

Илл. 28. Объект «Земельный участок с кадастровым номером 73:07:040602:351 в Майнском районе Ульяновской области». Северная стенка рекогносцировочного шурфа № 1. Вид с Ю.

Илл. 29. Объект «Земельный участок с кадастровым номером 73:07:040602:351 в Майнском районе Ульяновской области». Рекультивация рекогносцировочного шурфа № 1. Вид с Ю.

Илл. 30. Объект «Земельный участок с кадастровым номером 73:07:040602:351 в Майнском районе Ульяновской области». Место закладки рекогносцировочного шурфа № 2. Вид с С.

Илл. 31. Объект «Земельный участок с кадастровым номером 73:07:040602:351 в Майнском районе Ульяновской области». Рекогносцировочный шурф № 2. Дальний план. Вид с С.

Илл. 32. Объект «Земельный участок с кадастровым номером 73:07:040602:351 в Майнском районе Ульяновской области». Южная стенка рекогносцировочного шурфа № 2. Вид с С.

Илл. 33. Объект «Земельный участок с кадастровым номером 73:07:040602:351 в Майнском районе Ульяновской области». Рекультивация рекогносцировочного шурфа № 2. Вид с С.



Илл. 35. Объект «Земельный участок с кадастровым номером 73:07:040602:351 в Майнском районе Ульяновской области». Место закладки рекогносцировочного шурфа № 3. Вид с С.

Илл. 35. Объект «Земельный участок с кадастровым номером 73:07:040602:351 в Майнском районе Ульяновской области». Рекогносцировочный шурф № 3. Дальний план. Вид с С.

Илл. 36. Объект «Земельный участок с кадастровым номером 73:07:040602:351 в Майнском районе Ульяновской области». Южная стенка рекогносцировочного шурфа № 3. Вид с С.

Илл. 37. Объект «Земельный участок с кадастровым номером 73:07:040602:351 в Майнском районе Ульяновской области». Рекультивация рекогносцировочного шурфа № 3. Вид с С.

Илл. 38. Объект «Земельный участок с кадастровым номером 73:07:040602:351 в Майнском районе Ульяновской области». Место закладки рекогносцировочного шурфа № 4. Вид с С.

Илл. 39. Объект «Земельный участок с кадастровым номером 73:07:040602:351 в Майнском районе Ульяновской области». Рекогносцировочный шурф № 4. Дальний план. Вид с С.

Илл. 40. Объект «Земельный участок с кадастровым номером 73:07:040602:351 в Майнском районе Ульяновской области». Южная стенка рекогносцировочного шурфа № 4. Вид с С.

Илл. 41. Объект «Земельный участок с кадастровым номером 73:07:040602:351 в Майнском районе Ульяновской области». Рекультивация рекогносцировочного шурфа № 4. Вид с С.

Илл. 42. Объект «Земельный участок с кадастровым номером 73:07:040602:351 в Майнском районе Ульяновской области». Место закладки рекогносцировочного шурфа № 5. Вид с С.

Илл. 43. Объект «Земельный участок с кадастровым номером 73:07:040602:351 в Майнском районе Ульяновской области». Рекогносцировочный шурф № 5. Дальний план. Вид с С.

Илл. 44. Объект «Земельный участок с кадастровым номером 73:07:040602:351 в Майнском районе Ульяновской области». Южная стенка рекогносцировочного шурфа № 5. Вид с С.

Илл. 45. Объект «Земельный участок с кадастровым номером 73:07:040602:351 в Майнском районе Ульяновской области». Рекультивация рекогносцировочного шурфа № 5. Вид с С.

Илл. 46. Объект «Земельный участок с кадастровым номером 73:07:040602:351 в Майнском районе Ульяновской области». Место закладки рекогносцировочного шурфа № 6. Вид с С.

Илл. 47. Объект «Земельный участок с кадастровым номером 73:07:040602:351 в Майнском районе Ульяновской области». Рекогносцировочный шурф № 6. Дальний план. Вид с С.

Илл. 48. Объект «Земельный участок с кадастровым номером 73:07:040602:351 в Майнском районе Ульяновской области». Южная стенка рекогносцировочного шурфа № 6. Вид с С.

Илл. 49. Объект «Земельный участок с кадастровым номером 73:07:040602:351 в Майнском районе Ульяновской области». Рекультивация рекогносцировочного шурфа № 6. Вид с С.

Илл. 50. Объект «Земельный участок с кадастровым номером 73:07:040602:351 в Майнском районе Ульяновской области». Место закладки рекогносцировочного шурфа № 7. Вид с С.

Илл. 51. Объект «Земельный участок с кадастровым номером 73:07:040602:351 в Майнском районе Ульяновской области». Рекогносцировочный шурф № 7. Дальний план. Вид с С.

Илл. 52. Объект «Земельный участок с кадастровым номером 73:07:040602:351 в Майнском районе Ульяновской области». Южная стенка рекогносцировочного шурфа № 7. Вид с С.

Илл. 53. Объект «Земельный участок с кадастровым номером 73:07:040602:351 в Майнском районе Ульяновской области». Рекультивация рекогносцировочного шурфа № 7. Вид с С.

Илл. 54. Объект «Земельный участок с кадастровым номером 73:07:040602:351 в Майнском районе Ульяновской области». Место закладки рекогносцировочного шурфа № 8. Вид с С.

Илл. 55. Объект «Земельный участок с кадастровым номером 73:07:040602:351 в Майнском районе Ульяновской области». Рекогносцировочный шурф № 8. Дальний план. Вид с С.

Илл. 56. Объект «Земельный участок с кадастровым номером 73:07:040602:351 в Майнском районе Ульяновской области». Южная стенка рекогносцировочного шурфа № 8. Вид с С.

Илл. 57. Объект «Земельный участок с кадастровым номером 73:07:040602:351 в Майнском районе Ульяновской области». Рекультивация рекогносцировочного шурфа № 8. Вид с С.

Илл. 58. Объект «Земельный участок с кадастровым номером 73:07:040602:351 в Майнском районе Ульяновской области». Место закладки рекогносцировочного шурфа № 9. Вид с С.

Илл. 59. Объект «Земельный участок с кадастровым номером 73:07:040602:351 в Майнском районе Ульяновской области». Рекогносцировочный шурф № 9. Дальний план. Вид с С.

Илл. 60. Объект «Земельный участок с кадастровым номером 73:07:040602:351 в Майнском районе Ульяновской области». Южная стенка рекогносцировочного шурфа № 9. Вид с С.

Илл. 61. Объект «Земельный участок с кадастровым номером 73:07:040602:351 в Майнском районе Ульяновской области». Рекультивация рекогносцировочного шурфа № 9. Вид с С.

Илл. 62. Объект «Земельный участок с кадастровым номером 73:07:040602:351 в Майнском районе Ульяновской области». Место закладки рекогносцировочного шурфа № 10. Вид с С.

Илл. 63. Объект «Земельный участок с кадастровым номером 73:07:040602:351 в Майнском районе Ульяновской области». Рекогносцировочный шурф № 10. Дальний план. Вид с С.

Илл. 64. Объект «Земельный участок с кадастровым номером 73:07:040602:351 в Майнском районе Ульяновской области». Южная стенка рекогносцировочного шурфа № 10. Вид с С.

Илл. 65. Объект «Земельный участок с кадастровым номером 73:07:040602:351 в Майнском районе Ульяновской области». Рекультивация рекогносцировочного шурфа № 10. Вид с С.

Илл. 66. Объект «Земельный участок с кадастровым номером 73:07:040602:351 в Майнском районе Ульяновской области». Место закладки рекогносцировочного шурфа № 11. Вид с С.

Илл. 67. Объект «Земельный участок с кадастровым номером 73:07:040602:351 в Майнском районе Ульяновской области». Рекогносцировочный шурф № 11. Дальний план. Вид с С.

Илл. 68. Объект «Земельный участок с кадастровым номером 73:07:040602:351 в Майнском районе Ульяновской области». Южная стенка рекогносцировочного шурфа № 11. Вид с С.

Илл. 69. Объект «Земельный участок с кадастровым номером 73:07:040602:351 в Майнском районе Ульяновской области». Рекультивация рекогносцировочного шурфа № 11. Вид с С.

Илл. 70. Объект «Земельный участок с кадастровым номером 73:07:040602:351 в Майнском районе Ульяновской области». Место закладки рекогносцировочного шурфа № 12. Вид с С.

Илл. 71. Объект «Земельный участок с кадастровым номером 73:07:040602:351 в Майнском районе Ульяновской области». Рекогносцировочный шурф № 12. Дальний план. Вид с С.

Илл. 72. Объект «Земельный участок с кадастровым номером 73:07:040602:351 в Майнском районе Ульяновской области». Южная стенка рекогносцировочного шурфа № 12. Вид с С.

Илл. 73. Объект «Земельный участок с кадастровым номером 73:07:040602:351 в Майнском районе Ульяновской области». Рекультивация рекогносцировочного шурфа № 12. Вид с С.

Илл. 74. Объект «Земельный участок с кадастровым номером 73:07:040602:351 в Майнском районе Ульяновской области». Место закладки рекогносцировочного шурфа № 13. Вид с С.

Илл. 75. Объект «Земельный участок с кадастровым номером 73:07:040602:351 в Майнском районе Ульяновской области». Рекогносцировочный шурф № 13. Дальний план. Вид с С.

Илл. 76. Объект «Земельный участок с кадастровым номером 73:07:040602:351 в Майнском районе Ульяновской области». Южная стенка рекогносцировочного шурфа № 13. Вид с С.

Илл. 77. Объект «Земельный участок с кадастровым номером 73:07:040602:351 в Майнском районе Ульяновской области». Рекультивация рекогносцировочного шурфа № 13. Вид с С.

Министерство культуры Российской Федерации

ОТКРЫТЫЙ ЛИСТ

№ 4888-2023

Настоящий открытый лист выдан:

Шигаеву Валерию Николаевичу

паспорт 7315 № 141206

(серия номер паспорта)

на право проведения археологических полевых работ

на земельном участке с кадастровым номером 73:07:040602:351 в Майнском районе Ульяновской области.

(место проведения археологических полевых работ)

На основании открытого листа

Шигаев Валерий Николаевич

(Ф.И.О)

имеет право производить следующие археологические полевые работы:

археологические разведки с осуществлением локальных земляных работ на указанной территории в целях выявления объектов археологического наследия, уточнения сведений о них и планирования мероприятий по обеспечению их сохранности.

Передоверие права на проведение археологических полевых работ по данному открытому листу другому лицу запрещается.

Срок действия открытого листа: с *16 октября 2023 г.* по *26 декабря 2023 г.*

Дата принятия решения о предоставлении открытого листа: *16 октября 2023 г.*

Первый заместитель Министра — **С.Л. Обрывалин**

(должность) (подпись) (Ф.И.О.)

Дата *16 октября 2023 г.* М.П.

034042

Подписано Эксперт Карев И.Н.

Правительство Ульяновской области

Кому: ОБЩЕСТВО С ОГРАНИЧЕННОЙ ОТВЕТСТВЕННОСТЬЮ "ГАРАНТ"

ИНН 7327059750
ОГРН 1117327002165
Уполномоченное лицо: Зонова Валентина Тимофеевна
Контактные данные:
432045, обл. Ульяновская, г. Ульяновск, ш. Московское, д. 6Е
тел. +7(951)0987241
эл.почта: jurist2@grt73.ru

ПРЕДОСТАВЛЕНИЕ
сведений о наличии или отсутствии объектов культурного наследия и выявленных объектах культурного наследия на землях, подлежащих воздействию земляных, строительных, мелиоративных, хозяйственных работ

от 21.08.2023 № ОКН-20230818-13860135635-3

По результатам рассмотрения заявления на предоставление государственной услуги «Предоставление сведений о наличии или отсутствии объектов культурного наследия, включённых в единый государственный реестр объектов культурного наследия (памятников истории и культуры) народов Российской Федерации, и выявленных объектах культурного наследия на землях, подлежащих воздействию земляных, строительных, мелиоративных, хозяйственных работ, предусмотренных 25 Лесного кодекса Российской Федерации работ по использованию лесов (за исключением работ, указанных в пунктах 3, 4 и 7 части 1 статьи 25 Лесного кодекса Российской Федерации) и иных работ» от 18.08.2023 №2979233335 и прилагаемых к нему документов в отношении земельного(ых) участка (ов):

Наименование объекта: 73:07:040602:351, описание местоположения земельного участка: Ульяновская область Майнский район сельское муниципальное образование " Майнское городское поселение", площадь: 109000 кв. м
сообщаем следующее:

1. *Сведения о наличии на земельном участке объектов культурного наследия, включенных в единый государственный реестр объектов культурного наследия (памятников истории и культуры) народов Российской Федерации, выявленных объектах культурного наследия, либо объектах, обладающих признаками объекта культурного наследия*: отсутствуют объекты культурного наследия, включённые в единый государственный реестр объектов культурного наследия народов Российской Федерации. Сведениями об отсутствии на рассматриваемом участке выявленных объектов культурного наследия либо объектов, обладающих признаками объекта культурного наследия (в том числе археологического), Правительство Ульяновской области не располагает.

2. *Сведения о расположении земельного участка в границах защитных зон, в границах территорий объектов культурного наследия, в границах территорий выявленных объектов культурного наследия, в границах зон охраны объектов культурного наследия, в границах территорий исторических поселений, имеющих особое значение для истории и культуры Российской Федерации*: обозначенный участок расположен вне зон охраны/защитных зон объектов культурного наследия .

3. *Описание режимов использования земельного участка*: нет.

4. *Информация о наличии сведений о проведенных историко-культурных исследованиях*: нет.

5. *Информация о необходимости проведения государственной историко-культурной экспертизы*: заказчик работ в соответствии со ст. 5.1, 28, 30, 31, 32, 36, 45.1 Федерального закона от 25.06.2002 № 73-ФЗ «Об объектах культурного наследия (памятниках истории и культуры) народов Российской Федерации» (далее – Закон) обязан: - обеспечить проведение и финансирование государственной историко-культурной экспертизы земельного участка, подлежащего воздействию земляных, строительных, хозяйственных и иных работ, путем археологической разведки, в порядке, установленном ст. 45.1 Закона; - представить в Правительство Ульяновской области документацию, подготовленную на основе археологических полевых работ, содержащую результаты исследований, в соответствии с которыми определяется наличие или отсутствие объектов, обладающих признаками объекта культурного наследия на земельном участке, подлежащем воздействию земляных, строительных, хозяйственных и иных работ и заключение государственной историко-культурной экспертизы указанной документации (либо земельного участка). В случае обнаружения в границах земельного участка, подлежащего воздействию земляных, строительных, хозяйственных и иных работ объектов, обладающих признаками объекта археологического наследия: - разработать в составе проектной документации раздел об обеспечении сохранности выявленного объекта культурного наследия или о проведении спасательных археологических полевых работ или проект обеспечения сохранности выявленного объекта культурного наследия либо план проведения спасательных археологических полевых работ, включающих оценку воздействия проводимых работ на указанный объект культурного наследия; - получить по документации или разделу документации, обосновывающей меры по обеспечению сохранности выявленного объекта культурного наследия заключение государственной историко-культурной экспертизы и представить его совместно с указанной документацией в Правительство Ульяновской области на согласование; - обеспечить реализацию согласованной с Правительством Ульяновской области документации, обосновывающей меры по обеспечению сохранности выявленного объекта культурного (археологического) наследия..

Дополнительная информация: проведение работ на указанном объекте без проведения государственной историко-культурной экспертизы и согласования с Правительством Ульяновской области влечёт наложение административного штрафа согласно ст. 7.13,

7.14, 7.15 "Кодекса Российской Федерации об административных правонарушениях" от 30.12.2001 N 195-ФЗ

30.08.2023

Начальник управления по охране объектов культурного наследия администрации Губернатора Ульяновской области Герасимов Денис Валентинович

ДОКУМЕНТ ПОДПИСАН ЭЛЕКТРОННОЙ ПОДПИСЬЮ

СВЕДЕНИЯ О СЕРТИФИКАТЕ ЭП

Сертификат: [illegible]

Владелец: Герасимов Денис Валентинович, ПРАВИТЕЛЬСТВО УЛЬЯНОВСКОЙ ОБЛАСТИ

Действителен с 27.6.2023 по 19.9.2024

Подписано

Эксперт Карев И.Н.